

REPÚBLICA FEDERATIVA DO BRASIL
ESTADO DA PARAÍBA
CARTÓRIO AZEVEDO BASTOS
FUNDADO EM 1888

PRIMEIRO REGISTRO CIVIL DE NASCIMENTO E ÓBITOS E PRIVATIVO DE CASAMENTOS, INTERDIÇÕES E TUTELAS DA COMARCA DE JOÃO PESSOA

Av. Epitácio Pessoa, 1145 Bairro dos Estados 58030-00, João Pessoa PB
Tel.: (83) 3244-5404 / Fax: (83) 3244-5484
<http://www.azevedobastos.not.br>
E-mail: cartorio@azevedobastos.not.br



DECLARAÇÃO DE SERVIÇO DE AUTENTICAÇÃO DIGITAL

O Bel. Válber Azevêdo de Miranda Cavalcanti, Oficial do Primeiro Registro Civil de Nascimentos e Óbitos e Privativo de Casamentos, Interdições e Tutelas com atribuição de autenticar e reconhecer firmas da Comarca de João Pessoa Capital do Estado da Paraíba, em virtude de Lei, etc...

DECLARA para os devidos fins de direito que, o documento em anexo identificado individualmente em cada Código de Autenticação Digital¹ ou na referida sequência, foi autenticado de acordo com as Legislações e normas vigentes².

DECLARO ainda que, para garantir transparência e segurança jurídica de todos os atos oriundos da atividade Notarial e Registral no Estado da Paraíba, foi instituído pela Lei Nº 10.132, de 06 de novembro de 2013, a aplicação obrigatória de um Selo Digital de Fiscalização Extrajudicial em todos os atos de notas e registro, composto de um código único (por exemplo: Selo Digital: ABC12345-X1X2) e dessa forma, cada autenticação processada pela nossa Serventia pode ser verificada e confirmada tantas vezes quanto for necessário através do site do Tribunal de Justiça do Estado da Paraíba, endereço <https://corregedoria.tjpb.jus.br/selo-digital/>

A autenticação digital do documento faz prova de que, na data e hora em que ela foi realizada, a empresa VINICIUS RIBEIRO - ARQUITETURA, PLANEJAMENTO E MOBILIDADE URBANA LTDA tinha posse de um documento com as mesmas características que foram reproduzidas na cópia autenticada, sendo da empresa VINICIUS RIBEIRO - ARQUITETURA, PLANEJAMENTO E MOBILIDADE URBANA LTDA a responsabilidade, única e exclusiva, pela idoneidade do documento apresentado a este Cartório.

Esta DECLARAÇÃO foi emitida em **04/12/2020 10:54:15 (hora local)** através do sistema de autenticação digital do Cartório Azevêdo Bastos, de acordo com o Art. 1º, 10º e seus §§ 1º e 2º da MP 2200/2001, como também, o documento eletrônico autenticado contendo o Certificado Digital do titular do Cartório Azevêdo Bastos, poderá ser solicitado diretamente a empresa **VINICIUS RIBEIRO - ARQUITETURA, PLANEJAMENTO E MOBILIDADE URBANA LTDA** ou ao Cartório pelo endereço de e-mail autentica@azevedobastos.not.br

Para informações mais detalhadas deste ato, acesse o site <https://autdigital.azevedobastos.not.br> e informe o Código de Autenticação Digital..

Esta Declaração é válida por **tempo indeterminado** e está disponível para consulta em nosso site.

¹**Código de Autenticação Digital:** 107501212191621290898-1 a 107501212191621290898-5

²**Legislações Vigentes:** Lei Federal nº 8.935/94, Lei Federal nº 10.406/2002, Medida Provisória nº 2200/2001, Lei Federal nº 13.105/2015, Lei Estadual nº 8.721/2008, Lei Estadual nº 10.132/2013 e Provimento CGJ N° 003/2014.

O referido é verdade, dou fé.

CHAVE DIGITAL

00005b1d734fd94f057f2d69fe6bc05ba796d330ef65b97911cab345023305b5856f8b72106cbda592b1d4166093a607a730ce494bab5be721bc9b4682e9cc8794e0f06fdc8dfe25346c8e5a103a34ff



Presidência da República
Casa Civil
Medida Provisória Nº 2.200-2,
de 24 de agosto de 2001.



J *GAD*



DO RIO GRANDE DO SUL
PREFEITURA MUNICIPAL DE SOLEDADE

ATESTADO DE CAPACIDADE TÉCNICA

O município de Soledade inscrito no CNPJ sob o no 87.738.530/0001-10, Av. Júlio de Castilhos, 898 - Centro, Soledade - RS, atesta para os devidos fins de comprovação de serviço técnico, que a Empresa VINICIUS RIBEIRO - ARQUITETURA, PLANEJAMENTO E MOBILIDADE URBANA LTDA - ME sob CNPJ nº 22.036.326/0001-01, localizada no endereço Rua Pinheiro Machado 2801/21 – São Pelegrino, Caxias do Sul - RS, Registro CAU nº : PJ30604-5, bem como seu Diretor Arquiteto e Urbanista VINICIUS DE TOMASI RIBEIRO, CAU/BR 041292-9 foram responsáveis pela prestação de Serviços de Assessoria técnica (jurídica e urbanística) para análise, diagnóstico e elaboração do Plano de Mobilidade Urbana do município de Soledade, conforme disposto na Lei 12587/12 e do processo de revisão do Plano Diretor do Município, Lei 3027/2006 e suas alterações, concomitantemente, conforme disposto da Lei 10257/2001, tudo conforme memorial de definição do objeto e do contrato 138/2018.

1. EQUIPE TÉCNICA RESPONSÁVEL

Nome	Formação	Conselho/ Registro	Cargo/ Função	Nº da RRT / ART
Vinicius de Tomasi Ribeiro	Arquiteto e Urbanista	CAU/RS A41292-9	Coordenação Geral	RRT 7680054 & 7680061
Elton Leonardo Boldo	Téc. Meio Ambiente Biólogo, Msc.	CFT 2201072060 CRBio 063582-03	Coordenação Técnica	2019/03238
José Ribeiro de Araújo Júnior	Biólogo, MBA em Gestão de Projetos	CRBio 069488-03	Coordenação Técnica	2019/03236
Vinicius Triches	Eng. Ambiental e de Segurança	CREA RS184210	Coordenação/ Gerência Técnica	10084081
João Marcos Pozzer	Eng. Civil	CREA RS229954	Equipe Técnica	10084666
Andreas Emílio Grings	Geólogo	CREA RS216231	Equipe Técnica	10086489
Luan Carlos Tomé dos Reis	Geógrafo	-	Equipe Técnica	-
Elias Martins Bianchi	Acad. de Arquitetura e Urbanismo	-	Equipe Técnica	-
Angélica Ravizzoni	Acad. de Arquitetura e Urbanismo	-	Equipe Técnica	-
Lucas Tomazzoni Pinheiro	Acad. de Arquitetura e Urbanismo	-	Equipe Técnica	-



DO RIO GRANDE DO SUL
PREFEITURA MUNICIPAL DE SOLEDADE

Nome	Formação	Conselho/ Registro	Cargo/ Função	Nº da RRT / ART
Anderson Duarte Machado	Geógrafo	CREA RS233233	Equipe Técnica	-
Flavio Pauletti	Administrador	CRA/RS nº 046639	Equipe Técnica	-
Rafael Amorim	Administrador		Equipe Técnica	-
Nicole De Tomasi Ribeiro	Psicóloga	CRP 15170	Equipe Técnica	-
Patricia Melotto	Assistente Social	CRESS 5369/RS	Equipe Técnica	
Anderson De Tomasi Ribeiro	Advogado	OAB - 46896	Equipe Técnica	-
Fabio Vanin	Advogado	OAB - 64874	Equipe Técnica	-
Fernanda Lemos	Pedagoga	-	Equipe Técnica	-

2. DADOS DA SERVIÇO

2.1. Contrato: Administrativo nº 138/2018

2.2. Objeto do contrato: Prestação de Serviços de Assessoria e Elaboração do Plano de Mobilidade Urbana e Revisão do Plano Diretor

2.3. Local de realização: Município de Soledade/RS.

2.4. Período de realização: (Início: 09 de novembro de 2018) vigência até 12 meses.

3. DADOS DA PESSOA JURÍDICA CONTRATANTE E PROPRIETÁRIO DA OBRA

3.1. Razão Social: Município de Soledade

3.2. CNPJ: 87.738.530/0001-10

3.3. Endereço completo: Av. Júlio de Castilhos, 898 - Centro, Soledade - RS - 99300-000

4. DADOS DA PESSOA JURÍDICA CONTRATADA

4.1. Razão Social: Vinicius Ribeiro Arquitetura, Planejamento e Mobilidade Urbana - ME

4.2. CNPJ: 22.036.326/0001-01

4.3. Endereço completo: Rua Pinheiro Machado 2801/21 - São Pelegrino, Caxias do Sul - RS - CEP 95020-172

5. DESCRIÇÃO DAS ATIVIDADES DESENVOLVIDAS

Os Serviços prestados referem-se as seguintes descrições: Assessoria, Consultoria, Assistência técnica e Parecer técnico em um Registro de Responsabilidade Técnica, bem como avaliação e reavaliação e modificação de Plano ou traçado de cidade, Levantamento ou inventário urbano, Planejamento setorial urbano e Plano diretor de mobilidade e transporte em outro Registro de Responsabilidade Técnica emitidos para o município de Soledade.





DO RIO GRANDE DO SUL

PREFEITURA MUNICIPAL DE SOLEDADE

5.1. DO PLANO DE MOBILIDADE

Realização de levantamento e diagnóstico da cidade. Pesquisa de Origem e Destino. Pesquisa de comportamento do Usuário sobre a Mobilidade Urbana Sustentável. Aplicação das Diretrizes da Lei Nacional e Estadual de Mobilidade Urbana 12.587/12 e 14.960/13, respectivamente. Organização de Audiência Pública, workshop e reuniões internas e públicas para realização do Plano. Projeto ciclo viário e do transporte não motorizado.

5.2. DO PLANO DIRETOR

Realização de levantamento e diagnóstico da cidade. Pesquisas de campo junto com a comunidade. Atualização do Plano Diretor conforme o disposto da Lei 10257/2001, Estatuto das Cidades. Organização de Audiência Pública, workshop e reuniões internas e públicas para realização do Plano. Entrega de projeto de lei com texto e mapas atualizados de acordo com a discussão ora realizado no município de Soledade com área total de 1.213,41 km².

5.3. DO LEVANTAMENTO DE DADOS

- Diagnóstico ambiental do meio físico, biótico e socioeconômico, com avaliação e caracterização dos dados municipais com vistas a geração de plantas de condições e restrições socioambientais.
- Mobilização social, moderação de eventos, atividades de comunicação social e educação junto as comunidades da cidade e as entidades municipais participantes do contexto de elaboração e formação de conteúdo para os estudos.
- Diagnóstico socioeconômico e socioambiental, onde constam os aspectos relacionados à dinâmica do município, indicando definições básicas quanto ao uso e ocupação dos solos para o município, além de uma caracterização da estrutura produtiva.
- Análise de descrito dos aspectos legais associados.
- Avaliação de adensamento populacional, mobilidade, acessibilidade, equipamentos urbanos e comunitários, uso e ocupação do solo, valorização imobiliária, geração de tráfego e demanda por transporte público, saneamento básico, ventilação e iluminação, e paisagem urbana e patrimônio natural e cultural.
- Realização de pesquisa de Origem e Destino, estudo de trânsito, tráfego, transportes.
- Estudos sobre os recursos hídricos, saneamento e drenagem urbana.
- Análise integrada da área em estudo, cruzamento de informações georreferenciadas em ambiente SIG (Sistemas de Informações Geográficas) e a





DO RIO GRANDE DO SUL

PREFEITURA MUNICIPAL DE SOLEDADE

análise dos dados apresentados nos diagnósticos setoriais (meios biótico, físico e socioeconômico/socioambiental).

5.4. DA CARTOGRAFIA

- Apresentação gráfica e digital dos serviços elaborados, Cartografia, Geoprocessamento e SIG (Sistema de Informações Geográficas) contemplando a área urbana do município de Soledade/RS (meio físico, meio biótico, meio socioeconômico e socioambiental).
- Confecção e Plotagem de Plantas e Mapas Temáticos nas áreas do meio físico, meio biótico, meio socioeconômico e socioambiental.
- Arquivos digitais em formato shapefile e dwg (compatíveis com softwares QGIS e AUTOCAD, no Sistema de Projeção Universal Transversa de Mercator (UTM), referido ao datum planimétrico SIRGAS 2000 e o datum altimétrico ao Marégrafo de Imbituba-SC para realização de diagnóstico ambiental (meio físico, biótico, socioeconômico e socioambiental).
- Mapa Urbano Básico (MUB): Elaboração base geográfica do município e respectivos zoneamentos/ usos confeccionada a partir de imagens de satélite e aerolevante fornecido pela municipalidade e ajustamento por GPS conforme rede Geodésica Local. Produção de mapas digitais da área, em diversos níveis de informações (localização, divisas e nomes bairros, quadras e lotes, eixos de logradouros, locação dos principais elementos públicos e de serviços do entorno), tendo em vista a gestão e supervisão adequada do município. Tendo como principais finalidades: estudos e projetos ambientais e de equipamentos urbanos, dentre outros.
- Revisão/ atualização e adequando questões referentes ao zoneamento municipal e suas implicações nas legislações municipais, estaduais e federais.
- Delimitação do novo perímetro urbano.
- Criação de novas subdivisões do zoneamento municipal.
- Atualização e revisão da hierarquia viária municipal, compatibilizando com premissas de mobilidade urbana municipal.
- Confecção e Plotagem de Plantas/Mapas Temáticos para o Plano Diretor de Soledade, sendo:
 - Mapa nº 01 – Limites Municipais (perímetro urbano e rural)
 - Mapa nº 02 – Zoneamento Municipal;
 - Mapa nº 03 - Geologia Municipal
 - Mapa nº 04 – Geomorfologia Municipal
 - Mapa nº 05 – Hidrografia Municipal
 - Mapa nº 06 – Hidrogeologia Municipal
 - Mapa nº 07 – Zoneamento Urbano






DO RIO GRANDE DO SUL
PREFEITURA MUNICIPAL DE SOLEDADE

- Mapa nº 08 – Escalonamento Urbano
- Mapa nº 09 – Sistema Viário Urbano
- Mapa nº 10 – Zoneamento Urbano e Imagem Aérea
- Mapa nº 11 – Preservação de Imóveis e Identidade Cultural

Atestamos também que os serviços foram desenvolvidos dentro das condições técnicas e prazos estabelecidos entre os dias 25/11/2018 a 15/05/2019, satisfatoriamente, não existindo, em nossos registros, até a presente data, fatos que desabonem a conduta do profissional/empresa contratada e responsabilidade com as obrigações assumidas.

Soledade, 24 de maio de 2019.


Paulo Ricardo Cattaneo
Prefeito Municipal
CPF nº 454.991.010-00





REPÚBLICA FEDERATIVA DO BRASIL
ESTADO DA PARAÍBA
CARTÓRIO AZEVEDO BASTOS
FUNDADO EM 1888

PRIMEIRO REGISTRO CIVIL DE NASCIMENTO E ÓBITOS E PRIVATIVO DE CASAMENTOS, INTERDIÇÕES E TUTELAS DA COMARCA DE JOÃO PESSOA

Av. Epitácio Pessoa, 1145 Bairro dos Estados 58030-00, João Pessoa PB
Tel.: (83) 3244-5404 / Fax: (83) 3244-5484
<http://www.azevedobastos.not.br>
E-mail: cartorio@azevedobastos.not.br



DECLARAÇÃO DE SERVIÇO DE AUTENTICAÇÃO DIGITAL

O Bel. Válber Azevêdo de Miranda Cavalcanti, Oficial do Primeiro Registro Civil de Nascimentos e Óbitos e Privativo de Casamentos, Interdições e Tutelas com atribuição de autenticar e reconhecer firmas da Comarca de João Pessoa Capital do Estado da Paraíba, em virtude de Lei, etc...

DECLARA para os devidos fins de direito que, o documento em anexo identificado individualmente em cada Código de Autenticação Digital¹ ou na referida sequência, foi autenticado de acordo com as Legislações e normas vigentes².

DECLARO ainda que, para garantir transparência e segurança jurídica de todos os atos oriundos da atividade Notarial e Registral no Estado da Paraíba, foi instituído pela Lei Nº 10.132, de 06 de novembro de 2013, a aplicação obrigatória de um Selo Digital de Fiscalização Extrajudicial em todos os atos de notas e registro, composto de um código único (por exemplo: Selo Digital: ABC12345-X1X2) e dessa forma, cada autenticação processada pela nossa Serventia pode ser verificada e confirmada tantas vezes quanto for necessário através do site do Tribunal de Justiça do Estado da Paraíba, endereço <https://corregedoria.tjpb.jus.br/selo-digital/>

A autenticação digital do documento faz prova de que, na data e hora em que ela foi realizada, a empresa VINICIUS RIBEIRO - ARQUITETURA, PLANEJAMENTO E MOBILIDADE URBANA LTDA tinha posse de um documento com as mesmas características que foram reproduzidas na cópia autenticada, sendo da empresa VINICIUS RIBEIRO - ARQUITETURA, PLANEJAMENTO E MOBILIDADE URBANA LTDA a responsabilidade, única e exclusiva, pela idoneidade do documento apresentado a este Cartório.

Esta DECLARAÇÃO foi emitida em **05/10/2020 10:54:54 (hora local)** através do sistema de autenticação digital do Cartório Azevêdo Bastos, de acordo com o Art. 1º, 10º e seus §§ 1º e 2º da MP 2200/2001, como também, o documento eletrônico autenticado contendo o Certificado Digital do titular do Cartório Azevêdo Bastos, poderá ser solicitado diretamente a empresa **VINICIUS RIBEIRO - ARQUITETURA, PLANEJAMENTO E MOBILIDADE URBANA LTDA** ou ao Cartório pelo endereço de e-mail autentica@azevedobastos.not.br

Para informações mais detalhadas deste ato, acesse o site <https://autdigital.azevedobastos.not.br> e informe o *Código de Autenticação Digital*.

Esta Declaração é válida por **tempo indeterminado** e está disponível para consulta em nosso site.

¹**Código de Autenticação Digital:** 107501107191042280593-1 a 107501107191042280593-5

²**Legislações Vigentes:** Lei Federal nº 8.935/94, Lei Federal nº 10.406/2002, Medida Provisória nº 2200/2001, Lei Federal nº 13.105/2015, Lei Estadual nº 8.721/2008, Lei Estadual nº 10.132/2013 e Provimento CGJ N° 003/2014.

O referido é verdade, dou fé.

CHAVE DIGITAL

00005b1d734fd94f057f2d69fe6bc05b3942dae9fd9bd8911ca140ea10dd90139f0dffec50d439fbd9151e765245603d1cbb7b74365fb63a464d41e94d0fbd94e0f06fdc8dfe25346c8e5a103a34ff



Presidência da República
Casa Civil
Medida Provisória Nº 2.200-2,
de 24 de agosto de 2001.



Curriculum Vitae –

PATRICIA MELOTTO

(54) 981390242

patricia.melotto@gmail.com

Bacharel em Serviço Social, Especialista em Saúde Pública e Mestre em Antropologia com experiência nas áreas de Saúde, Assistência Social e Políticas Urbanas.

Formação

- 1 2009 – **Mestrado em Antropologia Social** – UFRGS – Universidade Federal do Rio Grande do Sul. Pesquisa intitulada: “Trajetórias e usos de crack: estudo antropológico desenvolvido em bairros populares de São Leopoldo.
- 2 2005 – **Especialização em Saúde Pública** – UFRGS – Universidade Federal do Rio Grande do Sul.
- 3 2005 – **Residência Multidisciplinar em Saúde**. Ênfase em Atenção Básica da Saúde Coletiva. Escola de Saúde Pública. ESP – RS.
- 4 2002 - **Bacharelado em Serviço Social** – UCS – Universidade de Caxias do Sul.

Experiência Profissional

- **2018 – atual - Go Solução em Projetos**
Cargo: Assistente Social

Atividades exercidas:

- Trabalho com equipe interdisciplinar na elaboração e/ou revisão de planos e projetos relacionados às políticas urbanas como Pano Diretor, Plano de Mobilidade Urbana, Estudos de Transporte Coletivo. Coordenação dos trabalhos de processo participativo de gestão urbana e cadastro sócio econômico e de mobilização social.

- **2016 – atual – Associação Mão Amiga – RS.**
Cargo: Coordenadora de projetos sociais do Centro de Convivência Paz e Bem, na modalidade Centro Dia para idosos.

Atividades exercidas:

- Coordenação e execução do projeto técnico social do Centro Dia para idosos;
- Organizar e gerir o trabalho em equipe;
- Desenvolver articulações com outros serviços e políticas sociais;
- Elaborar relatórios;
- Mobilizar os usuários e suas famílias para a participação no serviço;
- Construir juntamente com a equipe técnica os planos de atendimentos dos usuários do serviço.

- **2011 – 2015 – Consórcio Projel/ Lugar – Programa Saneando Santa Cruz, Paciência e Vala do Sangue – RJ.**

Cargo: Assistente Social Coordenadora do trabalho socioambiental desenvolvido nas três áreas de abrangência do Programa. O trabalho foi realizado no âmbito das ações propostas em parceria com a Rio Águas – SMAR RJ.

Atividades exercidas:

- Coordenação das atividades propostas nas três áreas de intervenção.
- Elaboração de Diagnóstico Social;
- Articulação de parcerias na implantação de projetos sociais nas áreas de meio ambiente e mobilização comunitária;
- Gestão dos impactos das obras de esgotamento sanitário;
- Fortalecimento dos mecanismos de participação comunitária e controle social;
- Definição de indicadores do TTS;
- Monitoramento do cumprimento das etapas do programa técnico social;
- Elaboração e Análise Crítica de relatórios junto a Rio Águas – SMAR RJ.

- **2010 - 2011 – SFK – Success for Kids. RJ**

Cargo: Educadora Social em Programa de desenvolvimento de habilidades socioemocionais oferecido à crianças e adolescentes de escolas públicas do Rio de Janeiro.

Atividades exercidas:

- Ministrar aulas e oficinas em escolas públicas municipais com temas ligados ao desenvolvimento individual e social de crianças e adolescentes prioritariamente originários de áreas de risco e vulnerabilidade social.
- Reuniões de planejamento e avaliação com a equipe pedagógica.
- Realizar reuniões periódicas com pais e responsáveis.

- **2009 – Secretaria Municipal de Assistência Social de Duque de Caxias - RJ.**

Cargo: Assistente Social no CRAS de Jardim Gramacho.

Atividades exercidas:

- Atendimento e acompanhamento à famílias em situação de vulnerabilidade social.
- Visitas domiciliares.
- Realização de reuniões, grupos e oficinas.
- Articulação com recursos comunitários e diferentes políticas sociais.
- Elaboração de relatórios, pareceres e estudos sociais.

- **2005 - 2007 – Secretaria da Saúde do Estado do Rio Grande do Sul - RS.**

Cargo: Assistente social residente da Escola de Saúde Pública do Rs.

Atividades exercidas:

- Atuação em equipe multidisciplinar para o atendimento e acompanhamento à famílias em situação de doença e vulnerabilidade social.
- Visitas domiciliares.
- Realização de reuniões, grupos e oficinas com os temas ligados à saúde e cidadania.
- Articulação com recursos comunitários e diferentes políticas sociais.
- Elaboração de relatórios, pareceres e estudos sociais.

• **2004 – CODECA – Companhia de Desenvolvimento de Caxias do Sul**

Cargo: Assistente Social

Atividades exercidas:

- Desenvolvimento e execução de projetos de qualidade de vida e saúde do trabalhador.
- Formação de grupos operativos.
- Orientações referentes à política de benefícios.

• **2003 - 2004 – Prefeitura Municipal de Esmeralda- RS.**

Cargo: Assistente Social Coordenadora do Programa ASEMA – Atendimento Socioeducativo em Meio Aberto.

Atividades exercidas:

- Coordenação do Programa ASEMA.
- Atendimentos à famílias em situação de vulnerabilidade social.
- Articulação com recursos comunitários e diferentes políticas sociais.
- Elaboração de relatórios, pareceres e estudos sociais.

GO SOLUÇÕES EM PROJETOS

(VINICIUS RIBEIRO ARQUITETURA, PLANEJAMENTO E MOBILIDADE LTDA LTDA)

**Técnico 4 - ENGENHEIRO
VINICIUS TRICHES
CREA RS184210**

Concorrência nº 012/2023

MUNICÍPIO DE PORTÃO - RS

**PORTÃO - RS
MAIO - 2023**



CONSELHO REGIONAL DE ENGENHARIA E AGRONOMIA DO RIO GRANDE DO SUL - CREA-RS
SERVIÇO PÚBLICO FEDERAL - ÓRGÃO DE FISCALIZAÇÃO DA ENGENHARIA E DA AGRONOMIA
Rua São Luís, 77 – Santana | Porto Alegre (RS) | CEP 90620-170 | Fone: 51 3320.2100
www.crea-rs.org.br

CERTIDÃO DE REGISTRO DE PROFISSIONAL

Certidão nº: **1994926** Validade: **31/03/2024**

Nome do Profissional: **VINICIUS TRICHES**

Título: **ENGENHEIRO AMBIENTAL**
ENGENHEIRO DE SEGURANÇA DO TRABALHO

Carteira Crea: **RS184210** RNP: **2210909210** CPF: **004.789.040-10**

Registrado desde: **21/01/2012**

Atribuições Profissionais (legislação):

RESOLUÇÃO 359/91 ART. 4º E RESOLUÇÃO 437/99 ART. 4º.
RESOLUÇÃO 447/2000 ART. 2º

Curso de Graduação:

ENGENHARIA AMBIENTAL - Colou grau em: 21/01/2012
UNIVERSIDADE DE CAXIAS DO SUL - UCS

Curso de Pós-Graduação:

ESPECIALIZAÇÃO EM ENGENHARIA DE SEGURANÇA DO TRABALHO,
CONCLUÍDO EM: 12/05/2014
UNIVERSIDADE DE CAXIAS DO SUL - UCS
PÓS GRADUAÇÃO EM GESTÃO DE CIDADES E PLANEJAMENTO URBANO,
ÁREA DE CONHECIMENTO: ENGENHARIA, PRODUÇÃO E CONSTRUÇÃO,
CONCLUÍDO EM: 19/05/2022
FACULDADE DE ADMINISTRAÇÃO, CIÊNCIAS E EDUCAÇÃO - FAMART
MBA EM TOPOGRAFIA E SENSORIAMENTO REMOTO, ÁREA DE
CONHECIMENTO: NEGÓCIOS, ADMINISTRAÇÃO E DIREITO, CONCLUÍDO
EM: 03/05/2022
FACULDADE DE ADMINISTRAÇÃO, CIÊNCIAS E EDUCAÇÃO - FAMART
PÓS-GRADUAÇÃO LATU SENSU EM GEOGRAFIA E MEIO AMBIENTE,
CONCLUÍDO EM: 06/06/2022
FACULDADE DE ADMINISTRAÇÃO, CIÊNCIAS E EDUCAÇÃO - FAMART
PÓS-GRADUAÇÃO LATO SENSU, EM ARQUITETURA E URBANISMO, ÁREA
DE CONHECIMENTO: ENGENHARIA, PRODUÇÃO E CONSTRUÇÃO.,
CONCLUÍDO EM: 21/12/2022
FACULDADE DE ADMINISTRAÇÃO, CIÊNCIAS E EDUCAÇÃO - FAMART
PÓS-GRADUAÇÃO LATO SENSU, EM DIREITO AMBIENTAL E
URBANÍSTICO, ÁREA DE CONHECIMENTO: NEGÓCIOS, ADMINISTRAÇÃO E
DIREITO., CONCLUÍDO EM: 21/12/2022
FACULDADE DE ADMINISTRAÇÃO, CIÊNCIAS E EDUCAÇÃO - FAMART

Responsabilidade técnica por pessoa jurídica:

1) GARDEN CONSULTORIA PROJETOS E GESTÃO LTDA desde 11/08/2020

Observações:

Possui atribuições para: Levantamento Planialtimétrico Cadastral;
Geoprocessamento; Georreferenciamento (exceto georreferenciamento de imóveis

Página 1 de 2



CONSELHO REGIONAL DE ENGENHARIA E AGRONOMIA DO RIO GRANDE DO SUL - CREA-RS
SERVIÇO PÚBLICO FEDERAL - ÓRGÃO DE FISCALIZAÇÃO DA ENGENHARIA E DA AGRONOMIA
Rua São Luís, 77 – Santana | Porto Alegre (RS) | CEP 90620-170 | Fone: 51 3320.2100
www.crea-rs.org.br

rurais); Sensoriamento Remoto; Cadastro Multifinalitário; Diagnósticos socioambientais/antrópicos; Mapeamento de áreas de Risco; Hidrologia e Recursos Hídricos; Topografia; Identificação de áreas de preservação permanente (exceto vegetação), Planos (ambientais/ saneamento/bacias).

As atividades de Avaliação de Passivo Ambiental, planos diretores, Cartografia; Aerofotogrametria; Regularização Fundiária de parcelamentos do solo dentro das atribuições da engenharia ambiental, poderão ser exercidas pelo profissional, desde que juntamente com equipe multidisciplinar, com atribuições compatíveis.

Certificamos que o profissional VINICIUS TRICHES..... está devidamente registrado no Crea-RS, nos termos do art. 55 da Lei Federal 5.194, de 1966.
Certificamos que o profissional não possui débito de anuidade ou auto de infração transitado em julgado no Crea-RS, nos termos do art. 66 da Lei Federal 5.194, de 1966.
Certidão emitida pela internet. Para confirmar a sua autenticidade, acesse www.crea-rs.org.br selecione "Acesso Rápido" e a seguir "Certidões - Consulta a autenticidade de uma Certidão de Registro emitida pelo Crea-RS". Informe o número desta certidão para visualização e conferência deste documento. Em caso de dúvida, entre em contato com o Crea-RS pelo fone 51 3320-2140, de segunda a sexta, das 9h às 17h30.

Certidão gerada em 28/2/2023 e impressa em 28/2/2023

Fim da certidao nº 1994926

NOME
VINICIUS TRICHES

REGISTRO NACIONAL
2210909210

TITULO PROFISSIONAL
Engenheiro Ambiental, Engenheiro de
Segurança do Trabalho

DATA REGISTRO
21/01/2012

DATA EMISSÃO
10/09/2022

REGISTRO CREA
RS184210

CPF
004.789.040-10

NÚMERO RG
03569157205

DATA NASCIMENTO
05/07/1986

EMISSOR RG
DETRAN

NOME MÃE
INES TRICHES

NOME PAI
NAO POSSUI O NOME DO PAI NO
REGISTRO

NATURALIDADE
Caxias do Sul


ESTADO
RS

NACIONALIDADE
BRASILEIRA

TIPO SANGUÍNEO
O +

TITULO ELEITOR
92116110469

PIS PASEP
0



DECLARAÇÃO DE ACEITE/COMPROMISSO DE VINCULAÇÃO CONTRATUAL FUTURA

Ref.: **CONCORRÊNCIA Nº 12/2023- PREFEITURA MUNICIPAL DE PORTÃO - RS**

Edital de Concorrência Pública, destinado à contratação dos serviços técnicos especializados de atualização do Plano Diretor e do Plano de Mobilidade Urbana, atendendo solicitação da Secretaria Municipal de Planejamento, Obras e Viação/SEMPOV.

Prezados(as) Senhores(as),

Declaro, em observação ao disposto no Termo de Referência, caso a proponente VINICIUS RIBEIRO ARQUITETURA, PLANEJAMENTO E MOBILIDADE URBANA LTDA (GO SOLUÇÕES EM PROJETOS) seja vencedora da licitação em epígrafe, que integrarei a equipe técnica para execução dos serviços objeto da mesma e que não mantenho com terceiros contratos de trabalho com dedicação exclusiva. Declaro ainda que conforme a letra "d" da "Equipe Principal" do Termo de Referência, concordo com a planilha de horas anexa.

Caxias do Sul/RS, 28 de abril de 2023.

Vinicius Triches

Assinado de forma digital
por Vinicius Triches - CPF
004.789.040-10
Dados: 2023.05.02
09:54:23 -03'00'

VINICIUS TRICHES – CPF 004.789.040-10
ENGENHEIRO AMBIENTAL E DE SEGURANÇA DO TRABALHO - CREA RS184210

Jr CD

Prefeitura Municipal de Portão - ELABORAÇÃO DE REVISÃO DO PLANO DIRETOR MUNICIPAL E PLANO DE MOBILIDADE URBANA, OUTRAS LEGISLAÇÕES.

PROFISSIONAL	HTOTAL	RAZÃO SOCIAL: Vinicius Ribeiro Arq Plan Mob LTDA - EPP (GO Soluções em Projetos)													
		1º MÊS	2º MÊS	3º MÊS	4º MÊS	5º MÊS	6º MÊS	7º MÊS	8º MÊS	9º MÊS	10º MÊS	11º MÊS	12º MÊS		
Coordenador Geral	165	15	15	20	15	15	15	15	15	15	15	15	15	5	5
Técnico 1	160	15	15	20	15	15	15	15	15	15	15	15	15	5	5
Técnico 2	160	15	15	20	15	15	15	15	15	15	15	15	15	5	5
Técnico 3	135	15	15	20	15	10	10	10	10	10	10	10	10	5	5
Técnico 4	135	15	15	20	15	10	10	10	10	10	10	10	10	5	5
Técnico 5	135	15	15	20	15	10	10	10	10	10	10	10	10	5	5
Técnico 6	135	15	15	20	15	10	10	10	10	10	10	10	10	5	5
HORA TOTAL	1025	105	90	120	90	75	75	75	75	75	75	75	75	65	30

Caxias do Sul, 28 de abril de 2023

VINICIUS RIBEIRO ARQUI, PLANEJ E MOB URBANA LTDA
 CNPJ 22.036.326/0001-01

VINICIUS DE TOMASI
 RIBEIRO:9239323309
 RIBEIRO:9239323309
 Dados: 2023.04.27 17:46:20
 -03'00"

VINICIUS DE TOMASI
 VINICIUS DE TOMASI
 RIBEIRO:9239323309
 RIBEIRO:9239323309
 Dados: 2023.04.27 17:46:20
 -03'00"

VINICIUS DE TOMASI RIBEIRO
 ARQUITETO E URBANISTA CAU A41292-9



REPÚBLICA FEDERATIVA DO BRASIL
UNIVERSIDADE DE CAXIAS DO SUL
Constituída pelo Decreto nº 60.200 de 10 de fevereiro de 1967

O REITOR DA UNIVERSIDADE DE CAXIAS DO SUL, no uso de suas atribuições e tendo em vista a conclusão do Curso de Bacharelado em Engenharia Ambiental, em 14 de dezembro de 2011, e a colação de grau em 21 de janeiro de 2012, confere o título de

ENGENHEIRO AMBIENTAL

Vinicius Trichês

brasileiro, natural do Rio Grande do Sul, nascido a 05 de julho de 1986, Cédula de Identidade nº 3083623862 - SJS/RS outorga-lhe o presente diploma, a fim de que possa gozar de todos os direitos e prerrogativas legais.

Caxias do Sul, 21 de janeiro de 2012.

Evaldo Antônio Kuiaiva
Pró-Reitor Acadêmico
Diplomado
Vinicius Trichês
Reitor

AUTENTICAÇÃO NO VERSO

O presente documento digital foi conferido com o original e assinado digitalmente por João Luiz Fernandes, em segunda-feira, 14 de março de 2022 09:29:58 GMT-03:00; CNS: 10.405-9 - Terceiro Tabelionato de Notas/RS, nos termos da medida provisória N. 2.200-2 de 24 de agosto de 2001. Sua autenticidade deverá ser confirmada no endereço eletrônico www.cenad.org.br/autenticidade. O presente documento digital pode ser convertido em papel por meio de autenticação no Tabelionato de Notas. Provimto nº 100/2020 CNJ - artigo 22.

CARTÓRIO MÁRIO FERRARI

ISO 9001 CERTIFICADO

AUTENTICAÇÃO
Autentico o verso e anverso da presente fotocópia que é uma reprodução fiel do original que me foi apresentado do que dou fe
EM TESTEMUNHO DA VERDADE
Caxias do Sul, 02 de agosto de 2013
Dorvina Camargo de Almeida da Silva - Escrevente
Email: R\$ 6,20 + Selo digital: R\$ 0,60 - 0429.01.120003.76347 a 76348

3º TABELIONATO DE CAXIAS DO SUL - Rua Pinheiro Machado, 2018 - Cep 95020-172 - Fone: (54) 3025.677

30.º TAB.▲

João Luiz Fernandes
João Luiz

Curso de Bacharelado em Engenharia Ambiental, reconhecido pela Portaria de Renovação MEC Nº 33, de 07-01-11 - D.O.U. de 11-01-11, p.17.


UNIVERSIDADE DE CAXIAS DO SUL
PRÓ-REITORIA ACADÊMICA
 Divisão de Registro Acadêmico

DIPLOMA registrado sob o nº 35410 fls. 220 do livro nº 64. Processo nº 598310/2011, de acordo com o artigo 48 parágrafo 1º da Lei 9.394 de 20 de dezembro de 1996.

Em 24 de fevereiro de 2012

Luiz Martins
 Luiz Martina (Bazziotin Velho)
 Setor de Registro de Diplomas

Leonardo Roth
 Leonardo Roth
 Supervisor da DIRA



8º Tabelionato de Notas de Porto Alegre
 Tabelião Rafael Leocádio dos Santos Neto
 Av. Protásio Alves, 2830 - (51) 3084-0808
 www.tabelionato.com.br

Autentico a presente cópia reprográfica, de duas páginas, extraídas neste Tabelionato, as quais conferem com a cópia autenticada a mim apresentado, do que dou fé.
 Porto Alegre-RS 22/05/2015 14:36
 Emissão: R\$ 7,80 Selo: R\$ 0,80

YGOR PRYTOLIK - Escrivente

8º Tabelionato de Notas de Porto Alegre
 Tabelião Rafael Leocádio dos Santos Neto
 Av. Protásio Alves, 2830 - (51) 3084-0808
 www.tabelionato.com.br

Certifico que na parte indicada por uma seta encontra-se eliqueta sobreposta no original. Do que dou fé.
 Porto Alegre-RS 22/05/2015 14:36

MAXIMILIANO CALEGARI MARQUES - Escrivente

Ygor Prytolik
 Escrivente Autorizado

CARTÃO MARIO FERRARI

AUTENTICACAO

Autentico o verso e anverso da presente cópia reprográfica a qual confere com a cópia autenticada a mim apresentada, do que dou fé.

EM TESTEMUNHO DA VERDADE
 Caxias do Sul, 24 de janeiro de 2018 - 14:39:09
 Carla de Almeida Fraque - Escrivente
 Selo digital: R\$ 2,80 -
 Emissão: R\$ 9,80 + Selo digital: R\$ 2,80 -
 0128.01.1200905.39450 + 394511671

3º Tabelionato de Notas de Caxias do Sul | Rua Pinheiro Machado, 2018 - Fone: (51) 3224-3777

Nº 024327

O presente documento digital foi conferido com o original e assinado digitalmente por João Luiz Ferrandes, em segunda-feira, 14 de março de 2022 09:29:59 GMT-03:00, CNS: 10.10.405-9 - 6-505-9 - 1 - fevereiro Tabelionato de Notas/RS. O presente documento digital pode ser convertido em papel por meio de autenticação medida provisória N. 2.200-2 de 24 de agosto de 2001. Sua autenticidade deverá ser confirmada no endereço eletrônico www.cenad.org.br/autenticidade. O presente documento digital pode ser convertido em papel por meio de autenticação no Tabelionato de Notas. Provimto nº 100/2020 CNJ - artigo 22.



Certificado

O Diretor Geral da Faculdade Famart, no uso das suas atribuições regimentais, certifica que, **VINÍCIUS TRICHÊS**, RG 3083623862, concluiu o curso de **PÓS-GRADUAÇÃO LATO SENSU em ARQUITETURA E URBANISMO**, área de conhecimento Engenharia, Produção e Construção, realizado no período de 14 de Junho de 2022 a 14 de Dezembro de 2022, totalizando 660 horas, em conformidade com a Resolução nº 1, de 6 de abril de 2018, para que possa usufruir de todos os direitos e prerrogativas legais, outorga-lhe o presente certificado.

Itaúna/MG, 28 de Dezembro de 2022

Vinicius Trichês
VINÍCIUS TRICHÊS
ALUNO

WANDERSON CLAYTON FIGUEIRA FRANCISCO
DIRETOR GERAL

ANTONIO MÁRIO FERRARI
TÉCNICO ESPECIALIZADO DE GRAFIA

AUTENTICAÇÃO
Autentico o verso e anverso da presente fotocópia que é uma reprodução fiel do original que me foi apresentado do que dou fe

EM TESTEMUNHO DA VERDADE
Caxias do Sul, 10 de fevereiro de 2023 - 14 30 46
Carta de Almeida França - Escrevente

Emitido em: R\$ 12,80 + Selo digital: R\$ 3,60
0929.01.210009-71779 a 71780



FACULDADE FAMART

Credenciada pela Portaria nº 186 de 5/4/2016 e a Portaria nº 918 de 15/08/2017

Certificado registrado de acordo com a resolução CNE/CES nº 1, de 6 de Abril de 2018, tendo validade em todo território nacional.

Registro nº 2212FAM/507
Livro nº 22 Folha nº 12

Itaúna/MG, 28 de Dezembro de 2022

Área de Conhecimento:
Engenharia, Produção e Construção

Data de Emissão:
28 de Dezembro de 2022

A IES declara que o presente curso cumpriu todas as disposições da resolução CNE/CES nº 1, de 6 de Abril de 2018.

Média mínima para aprovação: 7,00
Frequência mínima para aprovação: 75%

Nome: Vinícius Trichês	Data de Nascimento: 05/07/1986
Documento de Identidade: 3083823862	Orgão Emissor: SUS-RS
Filiação: Inês Trichês	Naturalidade: Caxias do Sul-RS
Graduado(a) no curso de: Bacharelado Em Engenharia Ambiental	Nacionalidade: Brasileiro
Período de Realização: 14/06/2022 a 14/12/2022	Carga Horária: 660 horas

HISTÓRICO ESCOLAR DO CURSO DE ESPECIALIZAÇÃO EM ARQUITETURA E URBANISMO

(Nos termos da Resolução CNE/CES nº 1, de 06 de abril de 2018.)

Disciplina	CH	Frequência	Nota	Corpo Docente	Titulação
Introdução à EaD	60	100%	9,00	Maitson Santos de Queiroz	Mestre
Metodologia Do Ensino Superior	60	100%	10,00	Kartha Melo Leão	Mestre
Ética Profissional na Sociedade Contemporânea	60	100%	9,00	Lucas Eustáquio de Paiva Silva	Doutor
Arquitetura e urbanismo no Brasil	60	100%	10,00	Sylvia Karla Candêa	Mestre
Desenho arquitetônico	60	100%	10,00	Sylvia Karla Candêa	Mestre
Gestão urbana e regional	60	100%	10,00	Welliton Glayco da Fonseca	Mestre
Informática aplicada a arquitetura e urbanismo	60	100%	10,00	Maitson Santos de Queiroz	Mestre
Projeto de arquitetura	60	100%	10,00	Sylvia Karla Candêa	Mestre
Teoria e história da arquitetura, urbanismo e paisagismo	60	100%	10,00	Welliton Glayco da Fonseca	Mestre
Fundamentos e Orientações Para o Desenvolvimento do TCC	60	100%	10,00	Lucas Eustáquio de Paiva Silva	Doutor
Metodologia do Trabalho Científico	60	100%	10,00	Lucas Eustáquio de Paiva Silva	Doutor

ALUNO DISPENSADO DO TRABALHO DE CONCLUSÃO DE CURSO DE ACORDO COM A RESOLUÇÃO Nº1, DE 06 DE ABRIL DE 2018, EMITIDA PELO CONSELHO NACIONAL DE EDUCAÇÃO (CNE).




AUTENTICAÇÃO NO ANVERSO
3º TABELIONATO - CAXIAS DO SUL-RS

Este presente documento digital foi conferido com o original e assinado digitalmente por Dorvina Camargo de Almeida Da Silva, em sexta-feira, 10 de fevereiro de 2023 14:45:44 GMT-03:00. CNS: 10.405-9 - Terceiro Tabelionato de Notas/RS, nos termos da medida provisória N. 2.200-2 de 24 de agosto de 2001. Sua autenticidade deverá ser confirmada no endereço eletrônico www.cenad.org.br/autenticidade. O presente documento digital pode ser convertido em papel por meio de autenticação no Tabelionato de Notas. Provisório nº 100/2020 CNJ - artigo 22.

024.188



Certificada



O Diretor Geral da Faculdade Famart, no uso das suas atribuições regimentais, certifica que, VINÍCIUS TRICHÊS, RG 3083623862, concluiu o curso de Pós-Graduação Lato Sensu em GEOGRAFIA E MEIO AMBIENTE, área de conhecimento Educação, realizado no período de 23 de julho de 2021 a 06 de junho de 2022, totalizando 600 horas, em conformidade com a Resolução nº 1, de 06/04/2018, para que possa usufruir de todos os direitos e prerrogativas legais, outorga-lhe o presente certificado.


Itaúna, 06 de junho de 2022.

Vinicius Triches
VINÍCIUS TRICHÊS
ALUNO

WANDERSON CLAYTON FONTLELLA FRANCISCO
DIRETOR GERAL

[Handwritten signature]

MARIO FERRARI
AUTENTICACÃO DA VERDADE
EM TESTEMUNHO
Caxias do Sul, 27 de setembro de 2022 - 13.28.03
Joice Passos Abreu - Escrivente
Emoi: R\$ 12,00 + Selo digital: R\$ 3,90
0129.01.2100003.16810 a 16811
7º Tabelionato de Notas de Caxias do Sul | Rua Primeiro Machado, 2018 - Fone: 54.3021.9771



FACULDADE FAMART
Credenciada pela Portaria nº 186
de 05/04/2016 e
Portaria nº 918 de 15/08/2017.

Nome: Vínicius Trichês	Nacionalidade: Brasileiro	Naturalidade: Caxias do Sul-RS
Documento de Identidade: 3083623862	Órgão Emissor: SJS-RS	Data de Nascimento: 05/07/1986
Filiação: Inês Trichês	Carga Horária: 600 horas	
Graduado no curso de: Bacharelado em Engenharia Ambiental		
Período de Realização: 23/07/2021 a 06/06/2022		

Certificado registrado de acordo com a Resolução CNE/CES nº 1, de 06 de abril de 2018, tendo validade em todo território nacional.
Registro nº 20.591
Livro nº 022 Folha nº 020
Itaúna/MG, 06 de Junho de 2022

Secretária Acadêmica

HISTÓRICO ESCOLAR DO CURSO DE ESPECIALIZAÇÃO EM GEOGRAFIA E MEIO AMBIENTE

(Nos termos da Resolução CNE/CES nº 1, de 06 de abril de 2018.)

Disciplina	CH	Frequência %	Nota	Corpo Docente	Titulação
Introdução à EaD	60	100%	9,00	Mailson Santos de Queiroz	Mestre
Metodologia Do Ensino Superior	60	100%	10,00	Priscilla Nogueira Paulino	Doutor
Ética Profissional na Sociedade Contemporânea	60	100%	9,00	Lucas Eustáquio de Paiva Silva	Doutor
Desenvolvimento Sustentável	60	100%	10,00	Weslei Lopes da Silva	Doutor
Fundamentos da Geografia	60	100%	10,00	Edgard Leite de Oliveira	Doutor
Teoria e prática do Ensino da Geografia	60	100%	10,00	Lucas Eustáquio de Paiva Silva	Doutor
Educação Ambiental: Definição, Histórico e Características	60	100%	10,00	Luciano Borges Muniz	Mestre
Direito Ambiental: Principais Leis	60	100%	9,00	Pauliane Aparecida de Morais	Mestre
Fundamentos e Orientações Para o Desenvolvimento do TCC	60	100%	10,00	Lucas Eustáquio de Paiva Silva	Doutor
Metodologia do Trabalho Científico	60	100%	10,00	Lucas Eustáquio de Paiva Silva	Doutor

Área de Conhecimento:
EDUCAÇÃO
Data de Emissão: 06 de Junho de 2022

ALUNO DISPENSADO DO TRABALHO DE CONCLUSÃO DE CURSO DE ACORDO COM A RESOLUÇÃO Nº1, DE 06 DE ABRIL DE 2018, EMITIDA PELO CONSELHO NACIONAL DE EDUCAÇÃO (CNE).

A IES declara que o presente curso cumpriu todas as disposições da Resolução CNE/CES nº 1, de 6 de abril de 2018.

Média mínima para aprovação: 7,00
Frequência mínima para aprovação: 75%



FACULDADE DE ADMINISTRAÇÃO
CIÊNCIA E EDUCAÇÃO FAMART
CNPJ nº 19.412.507/0001-80
Rua Osório Santos, 207 Nogueira Machado
Itaúna / MG Cap: 35.680-229

APGZ20591

AUTENTICAÇÃO NO ANVERSO
em 27 de Setembro de 2022, às 15:31:03
no endereço eletrônico: CAXIAS DO SUL-RS

Este documento digital foi conferido com o original e assinado digitalmente por João Luiz Fernandes, em terça-feira, 27 de Setembro de 2022, às 15:31:03 GMT-03:00. CNS: 10.405-9 - Terceiro Tabelionato de Notas/RS, nos termos da medida provisória nº 24 de agosto de 2001. Sua autenticidade deverá ser confirmada no endereço eletrônico www.cenad.org.br/autenticacao. O presente documento digital pode ser convertido em papel por meio de autenticação no Tabelionato de Notas. Provimex CNJ - artigo 22. 020.591



Certificado

O Diretor Geral da Faculdade Famart, no uso das suas atribuições regimentais, certifica que, **VINÍCIUS TRICHÊS**, RG 3083623862, concluiu o curso de **Pós-Graduação Lato Sensu em GESTÃO DE CIDADES E PLANEJAMENTO URBANO**, área de conhecimento Engenharia, Produção e Construção, realizado no período de 04 de agosto de 2020 a 19 de maio de 2022, totalizando 600 horas, em conformidade com a Resolução nº 1, de 06/04/2018, para que possa usufruir de todos os direitos e prerrogativas legais, outorga-lhe o presente certificado.

Itaúna, 27 de maio de 2022.

Vinicius Triches
VINÍCIUS TRICHÊS
ALUNO

WANDERSON CLAYTON MONTELLA FRANCISCO
DIRETOR GERAL

MÁRIO FERRARI
FACULDADE FAMART

AUTENTICAÇÃO
Autentico o verso e anverso da presente fotocópia que é uma reprodução fiel do original que me foi apresentado, do que dou fé.

EM TESTEMUNHO DA VERDADE
Caxias do Sul, 27 de setembro de 2022 - 13:29:03

Joice Passos Abreu - Escrevente
CPF: 12.000.000-06
RG: 12.000.000-06
Data: 27/09/2022 13:29:03
Assinado digitalmente por João Luiz Ferrarini em 27/09/2022 13:29:03

Engl: 27/09/2022 13:29:03
Assinado digitalmente por João Luiz Ferrarini em 27/09/2022 13:29:03

QR Code

famart
FACULDADE

GRADUAÇÃO | PÓS-GRADUAÇÃO EAD

ACUIDADE FAMART

criada pela Portaria nº 186 de 05/04/2016 e
ria nº 918 de 15/08/2017.

Nome: Vinicius Trichês	Nacionalidade: Brasileiro	Naturalidade: Caxias do Sul-RS
Documento de Identidade: 3083623862	Órgão Emissor: SIS-RS	Data de Nascimento: 05/07/1986
Filiação: Inês Trichês		Carga Horária: 600 horas
Graduado no curso de: Bacharelado em Engenharia Ambiental	Período de Realização: 04/08/2020 a 19/05/2022	

HISTÓRICO ESCOLAR DO CURSO DE ESPECIALIZAÇÃO EM GESTÃO DE CIDADES E PLANEJAMENTO URBANO
(Nos termos da Resolução CNE/CES nº 1, de 06 de abril de 2018.)

Disciplina	CH	Frequência %	Nota	Corpo Docente	Titulação
Introdução à EAD	60	100%	10,00	Mailson Santos de Queiroz	Mestre
A Didática do Ensino Superior Aplicada	60	100%	10,00	Karina Leão Meilo	Mestre
Metodologia e Pesquisa Científica	60	100%	10,00	Lucas Eustáquio de Paiva Silva	Doutor
Relação Interpessoal e ética Profissional	60	100%	10,00	Luciano Borges Muniz	Mestre
Curriculum na formação da Cidadania	60	100%	9,00	Pauliane Aparecida de Moraes	Mestre
Cartografia Urbana	60	100%	10,00	Luciano Borges Muniz	Mestre
Gestão de Resíduos	60	100%	10,00	Sylvia Karla Candêa	Mestre
Legislação Urbanística	60	100%	10,00	Wellton Glayco da Fonseca	Mestre
Mobilidade Urbana	60	100%	10,00	Sylvia Karla Candêa	Mestre
Morfologia Urbana	60	100%	10,00	Wellton Glayco da Fonseca	Mestre

ALUNO DISPENSADO DO TRABALHO DE CONCLUSÃO DE CURSO DE ACORDO COM A RESOLUÇÃO Nº 1, DE 06 DE ABRIL DE 2018, EMITIDA PELO CONSELHO NACIONAL DE EDUCAÇÃO (CNE).

Resolução CNE/CES nº 1, de abril de 2018, tendo validade em todo território nacional.
o nº 20.590
º 022 Folha nº 020
na/MG, 27 de Maio de 2022

Secretária Acadêmica

de Conhecimento:
NHARIA, PRODUÇÃO E
TRUÇÃO

de Emissão: 27 de Maio de

declara que o presente curso
nprtu todas as disposições da
olUÇÃO CNE/CES nº 1, de 6 de
abril de 2018.

1 milímetro para aprovação: 7,00
ência mínima para aprovação: 75%

CIÊNCIA E EDUCAÇÃO
CHPU nº 18.412.987/00011.00
Rua Osório Santos, 207 Nogueira, Machado
Machado / MG Cap. 35 BRG 278



AUTENTICAÇÃO NO ANVERSO
3º TABELONATO - CAXIAS DO SUL-RS



Certificado



O Diretor Geral da Faculdade Famart, no uso das suas atribuições regimentais, certifica que, **VINÍCIUS TRICHÊS**, RG 3083623862, concluiu o curso de **Pós-Graduação Lato Sensu em MBA EM TOPOGRAFIA E SENSORIAMENTO REMOTO**, área de conhecimento Negócios, Administração e Direito, realizado no período de 04 de agosto de 2020 a 03 de maio de 2022, totalizando 700 horas, em conformidade com a Resolução n° 1, de 06/04/2018, para que possa usufruir de todos os direitos e prerrogativas legais, outorga-lhe o presente certificado.

Itaúna, 09 de maio de 2022.

Vinicius Triches
VINÍCIUS TRICHÊS
ALUNO


Wanderson Clayton Fontella Francisco
WANDERSON CLAYTON FONTELLA FRANCISCO
DIRETOR GERAL


MÁRIO FERRARI
 AUTENTICAÇÃO
 Autêntico o verso e anverso da presente fotocópia que é uma reprodução fiel do original que me foi apresentado, do que dou EM TESTEMUNHO DA VERDADE
 Casais do Sul, 27 de setembro de 2022 - 13.29.03
 Joice Passos Abreu - Escrivente digital: R\$ 3,90
 Emol: R\$ 12,00 + Selo digital: R\$ 3,90
 0129.01.2100003.16812 a 16813

3ª Tabelamento de Notas de Casais do Sul | Rua Primeiro Machado, 2018 - Fone: 54.3021.9777

Este documento digital foi produzido e assinado digitalmente por João Luiz Fernandes, em 27 de setembro de 2022 15:31:03 GMT-03:00. CNS: 00.10.405-9 - 24 de agosto de 2001. Este documento digital pode ser convertido em um papel e a medida provisória de Notas. Provim

FACULDADE FAMART
Credenciada pela Portaria nº 186
de 05/04/2016 e
Portaria nº 918 de 15/08/2017.

Certificado registrado de acordo
com a Resolução CNE/CES nº 1, de
06 de abril de 2018, tendo validade
em todo território nacional.
Registro nº 20.592
Livro nº 022 Folha nº 020
Itaúna/MG, 09 de Maio de 2022

Secretária Acadêmica

Área de Conhecimento:
**NEGÓCIOS, ADMINISTRAÇÃO E
DIREITO**
Data de Emissão: 09 de Maio de
2022

A IES declara que o presente curso
cumprir todas as disposições da
Resolução CNE/CES nº 1, de 6 de
abril de 2018.

Média mínima para aprovação: 7,00
Frequência mínima para aprovação: 75%

Nome: Vinícius Trichés	Nacionalidade: Brasileiro	Naturalidade: Caxias do Sul-RS
Documento de Identidade: 3083623862	Órgão Emissor: SJS-RS	Data de Nascimento: 05/07/1986
Filiação: Inês Trichés		Carga Horária: 700 horas
Graduado no curso de: Bacharelado em Engenharia Ambiental		Período de Realização: 04/08/2020 a 03/05/2022

HISTÓRICO ESCOLAR DO CURSO DE ESPECIALIZAÇÃO EM MBA EM TOPOGRAFIA E SENSORIAMENTO REMOTO
(Nos termos da Resolução CNE/CES nº 1, de 06 de abril de 2018.)

Disciplina	CH	Frequência %	Nota	Corpo Docente	Titulação
Introdução à EaD	60	100%	10,00	Maisson Santos de Queiroz	Mestre
A Didática do Ensino Superior Aplicada	60	100%	10,00	Karina Leão Melo	Mestre
Metodologia e Pesquisa Científica	60	100%	10,00	Lucas Eustáquio de Paiva Silva	Doutor
Relação Interpessoal e ética Profissional	60	100%	10,00	Karina Leão Melo	Mestre
Curriculum na formação da Cidadania	60	100%	9,00	Lucas Eustáquio de Paiva Silva	Doutor
Cartografia básica	60	100%	10,00	Maisson Santos de Queiroz	Mestre
Fotogrametria e Fotointerpretação	60	100%	10,00	Karina Leão Melo	Mestre
Legislação urbana e Registro e imobiliário	60	100%	10,00	Araceli Maria de Souza	Doutora
Retificação de Área e Parcelamento do Solo	60	100%	10,00	Maisson Santos de Queiroz	Mestre
Sensoriamento Remoto e Vants.	60	100%	10,00	Wellton Glayco da Fonseca	Mestre
Sistemas de Informação e Projeções Cartográficas	40	100%	10,00	Sylvia Karla Candela	Mestre
Topografia e Geoprocessamento Aplicados	60	100%	10,00	Wellton Glayco da Fonseca	Mestre

Trabalho de conclusão de curso (TCC): **REGULARIZAÇÃO FUNDIÁRIA URBANA (REURB) – ESTUDO DE CASO DA APLICAÇÃO DE GEOPROCESSAMENTO, SENSORIAMENTO REMOTO EM UM PARCELAMENTO DE SOLO IRREGULAR NO MUNICÍPIO DE CAXIAS DO SUL/RS.**
Nota: 10,00



FACULDADE DE ADMINISTRAÇÃO
E EDUCAÇÃO FAMART
CNPJ nº 18.412.507/0001-40
Rua Osório Santos, 207 Nogueira Machado
Itaúna / MG Cep: 35.680-229

AUTENTICAÇÃO NO ANVERSO
3º TABELIONATO - CAXIAS DO SUL-RS

o documento digital foi conferido com o original e assinado digitalmente por João Luiz Fernandes, em terça-feira, 27 de setembro de 2022 15:31:03 GMT-03:00, CNS: 10.405-9 - Terceiro Tabelionato de Notas/RS, nos termos da medida provisória nº 24 de agosto de 2001. Sua autenticidade deverá ser confirmada no endereço eletrônico www.cenad.org.br/autenticidade. O presente documento digital pode ser convertido em papel por meio de autenticação no Tabelionato de Notas. Proxime CNJ - artigo 22. 020.592



ESTADO DO RIO GRANDE DO SUL
PREFEITURA MUNICIPAL DE SOLEDADE

ATESTADO DE CAPACIDADE TÉCNICA

O município de Soledade inscrito no CNPJ sob o nº 87.738.530/0001-10, Av. Júlio de Castilhos, 898 - Centro, Soledade - RS, atesta para os devidos fins de comprovação de serviço técnico, que a Empresa VINICIUS RIBEIRO - ARQUITETURA, PLANEJAMENTO E MOBILIDADE URBANA LTDA - ME sob CNPJ nº 22.036.326/0001-01, localizada no endereço Rua Pinheiro Machado 2801/21 - São Pelegrino, Caxias do Sul - RS, Registro CAU nº : PJ30604-5, bem como seu Diretor Arquiteto e Urbanista VINICIUS DE TOMASI RIBEIRO, CAU/BR 041292-9 foram responsáveis pela prestação de Serviços de Assessoria técnica (jurídica e urbanística) para análise, diagnóstico e elaboração do Plano de Mobilidade Urbana do município de Soledade, conforme disposto na Lei 12587/12 e do processo de revisão do Plano Diretor do Município, Lei 3027/2006 e suas alterações, concomitantemente, conforme disposto da Lei 10257/2001, tudo conforme memorial de definição do objeto e do contrato 138/2018.

1. EQUIPE TÉCNICA RESPONSÁVEL

Nome	Formação	Conselho/Registro	Cargo/ Função	Nº da RRT / ART
Vinicius de Tomasi Ribeiro	Arquiteto e Urbanista	CAU/RS A41292-9	Coordenação Geral	RRT 7680054 & 7680061
Elton Leonardo Boldo	Téc. Meio Ambiente Biólogo, Msc.	CFT 2201072060 CRBio 063582-03	Coordenação Técnica	2019/03238
José Ribeiro de Araújo Júnior	Biólogo, MBA em Gestão de Projetos	CRBio 069488-03	Coordenação Técnica	2019/03236
Vinicius Triches	Eng. Ambiental e de Segurança	CREA RS184210	Coordenação/ Gerência Técnica	10084081
João Marcos Pozzer	Eng. Civil	CREA RS229954	Equipe Técnica	10084666
Andreas Emilio Grings	Geólogo	CREA RS216231	Equipe Técnica	10086489
Luan Carlos Tomé dos Reis	Geógrafo	-	Equipe Técnica	-
Elias Martins Bianchi	Acad. de Arquitetura e Urbanismo	-	Equipe Técnica	-
Angélica Ravizzoni	Acad. de Arquitetura e Urbanismo	-	Equipe Técnica	-
Lucas Tomazzoni Pinheiro	Acad. de Arquitetura e Urbanismo	-	Equipe Técnica	-

3º Tabelionato de Notas de Caxias do Sul - RS, em 29 de julho de 2019 - 15:07:48

Autentico a presente fotocópia que é uma reprodução fiel do original que me foi apresentado, de qual decorre a EM TERNALIM-00 DA VERDADE

Emo: RS 2019 - 0810 digital: MS 740 - 01290758000274823 (219)

ARTENÇÃO

MARIO FERRARI

92612

Registro de Atestado Técnico



ESTADO DO RIO GRANDE DO SUL
PREFEITURA MUNICIPAL DE SOLEDADE

Nome	Formação	Conselho/ Registro	Cargo/ Função	Nº da RRT / ART
Anderson Duarte Machado	Geógrafo	CREA RS233233	Equipe Técnica	-
Flavio Pauletti	Administrador	CRA/RS nº 046639	Equipe Técnica	-
Rafael Amorim	Administrador		Equipe Técnica	-
Nicole De Tomasi Ribeiro	Psicóloga	CRP 15170	Equipe Técnica	-
Patricia Melotto	Assistente Social	CRESS 5369/RS	Equipe Técnica	
Anderson De Tomasi Ribeiro	Advogado	OAB - 46896	Equipe Técnica	-
Fabio Vanin	Advogado	OAB - 64874	Equipe Técnica	-
Fernanda Lemos	Pedagoga	-	Equipe Técnica	-

2. DADOS DA SERVIÇO

2.1. **Contrato:** Administrativo nº 138/2018

2.2. **Objeto do contrato:** Prestação de Serviços de Assessoria e Elaboração do Plano de Mobilidade Urbana e Revisão do Plano Diretor

2.3. **Local de realização:** Município de Soledade/RS.

2.4. **Período de realização:** (Início: 09 de novembro de 2018) vigência até 12 meses.

3. DADOS DA PESSOA JURÍDICA CONTRATANTE E PROPRIETÁRIO DA OBRA

3.1. **Razão Social:** Município de Soledade

3.2. **CNPJ:** 87.738.530/0001-10

3.3. **Endereço completo:** Av. Júlio de Castilhos, 898 - Centro, Soledade – RS – 99300-000

4. DADOS DA PESSOA JURÍDICA CONTRATADA

4.1. **Razão Social:** Vinicius Ribeiro Arquitetura, Planejamento e Mobilidade Urbana – ME

4.2. **CNPJ:** 22.036.326/0001-01

4.3. **Endereço completo:** Rua Pinheiro Machado 2801/21 – São Pelegrino, Caxias do Sul – RS – CEP 95020-172

5. DESCRIÇÃO DAS ATIVIDADES DESENVOLVIDAS

Os Serviços prestados referem-se as seguintes descrições: Assessoria, Consultoria, Assistência técnica e Parecer técnico em um Registro de Responsabilidade Técnica, bem como avaliação e reavaliação e modificação de Plano ou traçado de cidade, Levantamento ou inventário urbano, Planejamento setorial urbano e Plano diretor de mobilidade e transporte em outro Registro de Responsabilidade Técnica emitidos para o município de Soledade.

Registro de
92613
Atestado Técnico

SOLEDADE
Terra de Gente Preciosa
GESTÃO 2017-2020



ESTADO DO RIO GRANDE DO SUL
PREFEITURA MUNICIPAL DE SOLEDADE

5.1. DO PLANO DE MOBILIDADE

Realização de levantamento e diagnóstico da cidade. Pesquisa de Origem e Destino. Pesquisa de comportamento do Usuário sobre a Mobilidade Urbana Sustentável. Aplicação das Diretrizes da Lei Nacional e Estadual de Mobilidade Urbana 12.587/12 e 14.960/13, respectivamente. Organização de Audiência Pública, workshop e reuniões internas e públicas para realização do Plano. Projeto ciclo viário e do transporte não motorizado.

5.2. DO PLANO DIRETOR

Realização de levantamento e diagnóstico da cidade. Pesquisas de campo junto com a comunidade. Atualização do Plano Diretor conforme o disposto da Lei 10257/2001, Estatuto das Cidades. Organização de Audiência Pública, workshop e reuniões internas e públicas para realização do Plano. Entrega de projeto de lei com texto e mapas atualizados de acordo com a discussão ora realizado no município de Soledade com área total de 1.213,41 km².

5.3. DO LEVANTAMENTO DE DADOS

- Diagnóstico ambiental do meio físico, biótico e socioeconômico, com avaliação e caracterização dos dados municipais com vistas a geração de plantas de condições e restrições socioambientais.
- Mobilização social, moderação de eventos, atividades de comunicação social e educação junto as comunidades da cidade e as entidades municipais participantes do contexto de elaboração e formação de conteúdo para os estudos.
- Diagnóstico socioeconômico e socioambiental, onde constam os aspectos relacionados à dinâmica do município, indicando definições básicas quanto ao uso e ocupação dos solos para o município, além de uma caracterização da estrutura produtiva.
- Análise de descrito dos aspectos legais associados.
- Avaliação de adensamento populacional, mobilidade, acessibilidade, equipamentos urbanos e comunitários, uso e ocupação do solo, valorização imobiliária, geração de tráfego e demanda por transporte público, saneamento básico, ventilação e iluminação, e paisagem urbana e patrimônio natural e cultural.
- Realização de pesquisa de Origem e Destino, estudo de trânsito, tráfego, transportes.
- Estudos sobre os recursos hídricos, saneamento e drenagem urbana.
- Análise integrada da área em estudo, cruzamento de informações georreferenciadas em ambiente SIG (Sistemas de Informações Geográficas) e a

Registro de
92614
Atestado Técnico

SOLEDADE
Terra de Gente Preciosa
GESTÃO 2017-2020



ESTADO DO RIO GRANDE DO SUL
PREFEITURA MUNICIPAL DE SOLEDADE

análise dos dados apresentados nos diagnósticos setoriais (meios biótico, físico e socioeconômico/socioambiental).

5.4. DA CARTOGRAFIA

- Apresentação gráfica e digital dos serviços elaborados, Cartografia, Geoprocessamento e SIG (Sistema de Informações Geográficas) contemplando a área urbana do município de Soledade/RS (meio físico, meio biótico, meio socioeconômico e socioambiental).
- Confecção e Plotagem de Plantas e Mapas Temáticos nas áreas do meio físico, meio biótico, meio socioeconômico e socioambiental.
- Arquivos digitais em formato shapefile e dwg (compatíveis com softwares QGIS e AUTOCAD, no Sistema de Projeção Universal Transversa de Mercator (UTM), referido ao datum planimétrico SIRGAS 2000 e o datum altimétrico ao Marégrafo de Imbituba-SC para realização de diagnóstico ambiental (meio físico, biótico, socioeconômico e socioambiental).
- Mapa Urbano Básico (MUB): Elaboração base geográfica do município e respectivos zoneamentos/ usos confeccionada a partir de imagens de satélite e aerolevantamento fornecido pela municipalidade e ajustamento por GPS conforme rede Geodésica Local. Produção de mapas digitais da área, em diversos níveis de informações (localização, divisas e nomes bairros, quadras e lotes, eixos de logradouros, locação dos principais elementos públicos e de serviços do entorno), tendo em vista a gestão e supervisão adequada do município. Tendo como principais finalidades: estudos e projetos ambientais e de equipamentos urbanos, dentre outros.
- Revisão/ atualização e adequando questões referentes ao zoneamento municipal e suas implicações nas legislações municipais, estaduais e federais.
- Delimitação do novo perímetro urbano.
- Criação de novas subdivisões do zoneamento municipal.
- Atualização e revisão da hierarquia viária municipal, compatibilizando com premissas de mobilidade urbana municipal.
- Confecção e Plotagem de Plantas/Mapas Temáticos para o Plano Diretor de Soledade, sendo:
 - Mapa nº 01 – Limites Municipais (perímetro urbano e rural)
 - Mapa nº 02 – Zoneamento Municipal;
 - Mapa nº 03 - Geologia Municipal
 - Mapa nº 04 – Geomorfologia Municipal
 - Mapa nº 05 – Hidrografia Municipal
 - Mapa nº 06 – Hidrogeologia Municipal
 - Mapa nº 07 – Zoneamento Urbano

Registro de
92615
Atestado Técnico






ESTADO DO RIO GRANDE DO SUL
PREFEITURA MUNICIPAL DE SOLEDADE

- Mapa nº 08 – Escalonamento Urbano
- Mapa nº 09 – Sistema Viário Urbano
- Mapa nº 10 – Zoneamento Urbano e Imagem Aérea
- Mapa nº 11 – Preservação de Imóveis e Identidade Cultural

Atestamos também que os serviços foram desenvolvidos dentro das condições técnicas e prazos estabelecidos entre os dias 25/11/2018 a 15/05/2019, satisfatoriamente, não existindo, em nossos registros, até a presente data, fatos que desabonem a conduta do profissional/empresa contratada e responsabilidade com as obrigações assumidas.

Soledade, 24 de maio de 2019.


Paulo Ricardo Cattaneo
Prefeito Municipal
CPF nº 454.991.010-00



Registro de
92616
Atestado Técnico





CERTIFICAMOS, em cumprimento ao disposto na Resolução nº 1.025, de 30 de outubro de 2009, do Confea, que consta dos assentamentos deste Conselho Regional de Engenharia e Agronomia do Rio Grande do Sul - Crea-RS, o Acervo Técnico do profissional **VINICIUS TRICHES** referente às Anotações de Responsabilidade Técnica - ARTs, abaixo discriminadas:

Profissional **VINICIUS TRICHES**

Registro: **RS184210**

RNP: 2210909210

Título Profissional: ENGENHEIRO AMBIENTAL, ENGENHEIRO DE SEGURANÇA DO TRABALHO

1 / 1 -----

Número de ART: **10385764**

Tipo de ART: Prestação de Serviço Registrada em: 24/09/2019

Baixada em: 15/05/2019

Forma de Registro:

Participação técnica: Individual/Principal

Empresa Contratada: NENHUMA EMPRESA

Contratante: VINICIUS RIBEIRO - ARQUITETURA, PLANEJ. E MOB. URB

CPF/CNPJ: 22.036.326/0001-01

Rua: RUA PINHEIRO MACHADO

Nº: 2801

Complemento: APTO 21

Bairro: SÃO PELEGRINO

Cidade: Caxias do Sul

UF: RS

CEP: 95020172

Contrato:

Celebrado em:

Vinculado à ART:

Valor do Contrato: R\$ 77.000,00

Tipo de Contratante:

Ação Institucional:

Observação:

Endereço da obra/Serviço: AVENIDA JULIO DE CASTILHOS

Nº: 898

Complemento:

Bairro:

Cidade: SOLEDADE

UF: RS

CEP: 99300000

Data de Início: 25/11/2018 Conclusão efetiva: 15/05/2019

Coordenadas Geográficas:

Finalidade: AMBIENTAL

Código:

MPOG:

Proprietário: MUNICÍPIO DE SOLEDADE

CPF/CNPJ: 87738530000110

Atividade Técnica:

Descrição da Obra/Serviço:

Quant:

Und:

0 - COORDENAÇÃO TÉCNICA

PLANEJAMENTO E GESTÃO TERRITORIAL - PLANOS DE DESENVOL.

1 - COORDENAÇÃO TÉCNICA

PLANEJ. E GESTÃO TERRITORIAL - PARA FINS DE PLANO DIRETOR

2 - COORDENAÇÃO TÉCNICA

PLANO DE MOBILIDADE URBANA E REVISÃO DO PLANO DIRETOR

3 - COORDENAÇÃO TÉCNICA

CARTOGRAFIA

4 - COORDENAÇÃO TÉCNICA

GEORREFERENCIAMENTO

5 - COORDENAÇÃO TÉCNICA

GEOPROCESSAMENTO

6 - COORDENAÇÃO TÉCNICA

MEIO AMBIENTE - DIAGN./CARACTERIZ. DO MEIO FÍSICO

7 - COORDENAÇÃO TÉCNICA

MEIO AMBIENTE - DIAGNÓSTICO DO MEIO SÓCIO ECONÔMICO

8 - COORDENAÇÃO TÉCNICA

MEIO AMBIENTE

9 - COORDENAÇÃO TÉCNICA

SANEAMENTO

10 - COORDENAÇÃO TÉCNICA

RECURSOS HÍDRICOS

11 - COORDENAÇÃO TÉCNICA

SISTEMA DE INFORMAÇÕES GEOGRÁFICAS - SIG

12 - COORDENAÇÃO TÉCNICA

USO E OCUPAÇÃO DO SOLO / DIAGNÓSTICO SOCIOAMBIENTAL

13 - ELABORAÇÃO

PLANEJAMENTO E GESTÃO TERRITORIAL - PLANOS DE DESENVOL.

14 - ELABORAÇÃO

CARTOGRAFIA

15 - PLANO

MOBILIDADE URBANA E REVISÃO DO PLANO DIRETOR DE SOLEDADE/RS

Descrição Complementar/Resumo do Contrato:

O MUNICÍPIO DE SOLEDADE (CNPJ: 87.738.530/0001-10) CONTRATA A COORDENAÇÃO DA PRESTAÇÃO DE SERVIÇOS DE ACESSORIA TÉCNICA (JURÍDICA E URBANÍSTICA) PARA ANÁLISE, DIAGNÓSTICO E ELABORAÇÃO DO PLANO DE MOBILIDADE URBANA DO MUNICÍPIO DE SOLEDADE/RS, CONFORME DISPOSTO NA LEI Nº 12.587/2012 E DO PROCESSO DE REVISÃO DO PLANO DIRETOR DO MUNICÍPIO DE SOLEDADE/RS, LEI Nº 3027/2006, E SUAS ALTERAÇÕES, CONCOMITANTEMENTE, CONFORME MEMORIAL DE DEFINIÇÃO DO OBJETO EM ANEXO (VINCULADO AO EDITAL DE PREGÃO PRESENCIAL Nº 113/2018).

****CONTRATO ADMINISTRATIVO Nº 138/2018.

COORDENAÇÃO TÉCNICA, ESTUDO, DIAGNÓSTICO, REVISÃO, MAPEAMENTO E ELABORAÇÃO DAS SEGUINTE ATIVIDADES: -----DIAGNÓSTICO, PROGNÓSTICO E ELABORAÇÃO DO PLANO DE MOBILIDADE URBANA DO MUNICÍPIO DE SOLEDADE/RS, CONFORME DISPOSTO NA LEI Nº 12.587/2012 (DIRETRIZES DA POLÍTICA NACIONAL DE MOBILIDADE URBANA).



Certidão de Acervo Técnico - CAT
Resolução nº 1.025, de 30 de outubro de 2009

CREA - RS

CAT COM REGISTRO DE ATESTADO

Página. 2

1794280

ATIVIDADE CONCLUÍDA

Conselho Regional de Engenharia e Agronomia do Rio Grande do Sul

-----REVISÃO DO PLANO DIRETOR DO MUNICÍPIO DE SOLEDADE/RS, LEI Nº 3027/2006, E SUAS ALTERAÇÕES, CONCOMITANTEMENTE, CONFORME DISPOSTO NA LEI Nº 10257/2001.
-----DOCUMENTAÇÃO CARTOGRÁFICA: CARTOGRAFIA, GEORREFERENCIAMENTO, GEOPROCESSAMENTO E PLANTAS TEMÁTICAS PARA ELABORAÇÃO DO PLANO DE MOBILIDADE URBANA E REVISÃO DO PLANO DIRETOR, CONTEMPLANDO OS PLANOS URBANÍSTICOS, FÍSICO, SOCIAL, CULTURAL, ECONÔMICO, AMBIENTAL, SOCIOAMBIENTAL E USO DOS ESPAÇOS URBANO E RURAL PARA AS DIVERSAS ATIVIDADES NO MUNICÍPIO.
-----CARTOGRAFIA/ EDITORAÇÃO GRÁFICA: APRESENTAÇÃO GRÁFICA E DIGITAL DOS SERVIÇOS ELABORADOS, CARTOGRAFIA, GEOPROCESSAMENTO E SIG (SISTEMA DE INFORMAÇÕES GEOGRÁFICAS). ANÁLISE DE DADOS GEORREFERENCIADOS, TOPOGRÁFICOS E ATUALIZAÇÃO DO MATERIAL CARTOGRÁFICO. REVISÃO E ATUALIZAÇÃO DOS MAPAS DO PLANO DIRETOR.
-----FORNECIMENTO DE BASE CARTOGRÁFICA: ARQUIVOS DIGITAIS EM FORMATO SHAPEFILE E DWG (COMPATÍVEIS COM SOFTWARES QGIS E AUTOCAD, NO SISTEMA DE PROJEÇÃO UNIVERSAL TRANSVERSA DE MERCATOR (UTM), REFERIDO AO DATUM ALTIMÉTRICO AO MARÉGRAFO DE IMBITUBA-SC PARA REALIZAÇÃO DO DIAGNÓSTICO (FÍSICO, BIÓTICO, SOCIOAMBIENTAL, SOCIOECONÔMICO, URBANÍSTICOS, MAPAS EXISTENTES, LEGISLAÇÃO, INFORMAÇÕES DE CADASTRO IMOBILIÁRIO, PLANEJAMENTO E MOBILIDADE URBANA, ENTRE OUTROS).

***CONTRATO ADMINISTRATIVO Nº 138/2018 ENTRE O MUNICÍPIO DE SOLEDADE (CNPJ: 87.738.530/0001-10) E VINICIUS RIBEIRO - ARQUITETURA, PLANEJAMENTO E MOBILIDADE URBANA LTDA (CNPJ: 22.036.326/0001-01).

***CONTRATO DE PRESTAÇÃO DE SERVIÇOS ENTRE VINICIUS RIBEIRO - ARQ. PLANEJ. E MOBILIDADE URBANA LTDA (CNPJ: 22.036.326/0001-01) E GARDEN CONSULTORIA PROJETOS E GESTÃO (CNPJ: 07.351.538/0001-90), ONDE ESTÁ VINCULADO AO EDITAL DE PREGÃO PRESENCIAL Nº 113/2018 E CONTRATO ADMINISTRATIVO Nº 138/2018.

ENDEREÇO: TODO MUNICÍPIO DE SOLEDADE/RS (COM SEDE NA AV. JULIO DE CASTILHOS, Nº 898, BAIRRO CENTRO)

Observações

Informações Complementares

O atestado protocolizado no CREA-RS sob número: 2019049510 , está registrado com as CAT's número(s) :

1794280 1794282 1794284

CERTIFICAMOS, finalmente, que se encontra vinculado à presente Certidão de Acervo Técnico - CAT, conforme selos de segurança 92612 a 92616 o atestado contendo 5 folha(s), expedido pelo contratante da obra/serviço, a quem cabe a responsabilidade pela veracidade e exatidão das informações nele constantes.

Certidão de Acervo Técnico nº 1794280

29 de Novembro de 2019 Hora: 14:55:41

A autenticidade e a validade desta certidão devem ser confirmadas no site do Crea-RS (www.crea-rs.org.br), em Serviços - Consulta a autenticidade de uma CAT emitida pelo Crea-RS.

A CAT à qual o atestado está vinculado é o documento que comprova o registro do atestado no Crea.

A CAT à qual o atestado está vinculado constituirá prova da capacidade técnico-profissional da pessoa jurídica somente se o profissional estiver vinculado à essa pessoa jurídica.

A CAT perderá a validade no caso de substituição ou anulação de alguma ART nela constante.

A falsificação deste documento constitui crime previsto no Código Penal Brasileiro, sujeitando o autor à respectiva ação penal.

A CAT é válida em todo o território nacional.

Conselho Regional de Engenharia e Agronomia do Rio Grande do Sul

Rua : São Luís , 77, CEP: 90620-170

Tel: (51) 3320-2100, E-mail: crears@crea-rs.org.br



J
JA



PREFEITURA MUNICIPAL DE SÃO GABRIEL

Palácio Plácido de Castro

Gabinete do Prefeito

ATESTADO DE CAPACIDADE TÉCNICA

O MUNICÍPIO DE SÃO GABRIEL inscrito no CNPJ sob o nº 88.768.080/0001-70, Rua Duque de Caxias, 268, Centro, CEP 97300-000, atesta para os devidos fins de comprovação de serviço técnico, que a Empresa VINICIUS RIBEIRO - ARQUITETURA, PLANEJAMENTO E MOBILIDADE URBANA LTDA - ME sob CNPJ nº 22.036.326/0001-01, localizada no endereço Rua Pinheiro Machado, nº 2801/21 - São Pelegrino, Caxias do Sul - RS, Registro CAU nº PJ30604-5, bem como seu Diretor Arquiteto e Urbanista VINICIUS DE TOMASI RIBEIRO, CAU/BR 041292-9 foram responsáveis pela **atualização e revisão do Plano Diretor e elaboração do Plano de Mobilidade Urbana Sustentável**, conforme disposto na Lei 12587/12e suas alterações, concomitantemente, conforme disposto da Lei 10257/2001, tudo conforme memorial de definição do objeto e do contrato 28/2019.

1. EQUIPE TÉCNICA RESPONSÁVEL

Nome	Formação	Conselho/ Registro	Cargo/ Função
Vinicius de Tomasi Ribeiro	Arquiteto e Urbanista	CAU/RS A41292-9	Coordenação Geral
Amanda Thais Dalmas	Engenheira Ambiental e Civil	CREA RS233907	Equipe Técnica
Anderson De Tomasi Ribeiro	Advogado	OAB - 46896	Equipe Técnica
AndreMombach Weber	Economista	Corecon RS 5727-4	Equipe Técnica
Andreas Emílio Grings	Geólogo	CREA RS216231	Equipe Técnica
Angélica Ravizzoni	Arquiteta e Urbanista	233320-1	Equipe Técnica
Cristiane Cassol Schvarstzhaupt	Arquiteta e Urbanista	CAU A 68021-4	Equipe Técnica
Elton Leonardo Boldo	Téc. Meio Ambiente Biólogo, Msc.	CFT 2201072060 CRBio 063582-03	Coordenação Técnica
Emilio Merino	Arquiteto e Urbanista	A29180-3	Coordenação Técnica
Fabio Vanin	Advogado	OAB - 64874	Equipe Técnica
Fabiano Paloski Ferrari	Geografo	CREA RS108106	Coordenação Técnica
Fernanda Lemos	Pedagoga	-	Equipe Técnica
Flavio Pauletti	Administrador	CRA/RS nº 046639	Equipe Técnica
Giovana Cavion	Assistente Social-	CRESS 9534	Equipe Técnica
Giovana Ulian	Engenheira Civil	CREA RS 128.241	Coordenação Técnica
João Marcos Pozzer	Eng. Civil	CREA RS229954	Equipe Técnica
Leonardo Winckler Martins	Ciência da Computação	623229820-91	Equipe Técnica
Leonira Hoffmann Finger	Assistência Social	CREES 13354	Equipe Técnica
Lucas Tomazzoni Pinheiro	Arquiteto e Urbanista	A161504-1	Equipe Técnica
Nicole De Tomasi Ribeiro	Psicóloga	CRP 15170	Equipe Técnica
Patrícia Melotto	Assistente Social	CREES 5369	Equipe Técnica
Taylor de Aguiar	Cientista Social	N. 133, fl. 23, livro G-21 (MEC)	Equipe Técnica
Vinicius Triches	Eng. Ambiental e de Segurança do Trabalho	CREA RS184210	Coordenação Técnica

2. DADOS DO SERVIÇO

2.1. **Contrato:** Administrativo nº 028/2019

2.2. **Objeto do contrato:**atualização e revisão do Plano Diretor e elaboração do Plano de Mobilidade Urbana Sustentável.

2.3. **Local de realização:** Município de São Gabriel/RS.

Registro de
96245
Atestado Técnico



PREFEITURA MUNICIPAL DE SÃO GABRIEL

Palácio Plácido de Castro

Gabinete do Prefeito

- 2.4. **Período de realização:**Início: 21 de março de 2019 a 12 de novembro de 2019.
2.5. **Registro de Responsabilidade Técnica Principal:**8387223 retificador à 8177708 e 8387202 retificador à 8177532.

3. DADOS DA PESSOA JURÍDICA CONTRATANTE E PROPRIETÁRIO DA OBRA

- 3.1. **Razão Social:**Município de São Gabriel
3.2. **CNPJ:** 88.768.080/0001-70
3.3. **Endereço completo:**Rua Duque de Caxias, 268, Centro, CEP 97300-000

4. DADOS DA PESSOA JURÍDICA CONTRATADA

- 4.1. **Razão Social:** Vinicius Ribeiro Arquitetura, Planejamento e Mobilidade Urbana – ME
4.2. **CNPJ:**22.036.326/0001-01
4.3. **Endereço completo:** Rua Pinheiro Machado 2801/21 – São Pelegrino, Caxias do Sul – RS – CEP 95020-172

5. DESCRIÇÃO DAS PRINCIPAIS ATIVIDADES DESENVOLVIDAS

Os Serviços prestados referem-se as seguintes descrições: Assessoria, Consultoria, Assistência técnica e Parecer técnico em um Registro de Responsabilidade Técnica, bem como elaboração, avaliação e reavaliação modificação de projetos de georreferenciamento e topografia, plano diretor de mobilidade e transporte, plano de habitação de interesse social, análise e aplicação dos instrumentos do Estatuto das Cidades, levantamento ou inventário urbano, plano diretores, de plano ou traçado de cidade, em outro Registro de Responsabilidade Técnica emitidos para o município de São Gabriel.

5.1. DO PLANO DE MOBILIDADE

Realização de levantamento e diagnóstico da cidade. Pesquisa de Origem e Destino. Pesquisa de comportamento do Usuário sobre a Mobilidade Urbana Sustentável. Aplicação das Diretrizes da Lei Nacional e Estadual de Mobilidade Urbana 12.587/12 e 14.960/13, respectivamente. Organização e realização de Audiência Pública, seminário, workshop e reuniões internas e públicas para realização do Plano. Projeto de sistema ciclo viário e do transporte não motorizado (ciclo ativos) com extensão de 46,5 km. Projeto de semaforização de vias, sinalização vertical e horizontal, rótulas, ampliação de calçadas, arborização, e priorização ao pedestre. Projeto de mobiliário urbano respeitando as normas técnicas de acessibilidade. Proposta de novos terminais de ônibus. Proposta de novas paradas de ônibus. Reavaliação de itinerários (linhas) do Transporte Coletivo. Proposta de criação de corredores exclusivos e seletivos. Proposta realizada usando a metodologia da Organização das Nações Unidas – ONU, através dos 17 Objetivos do Desenvolvimento Sustentável; da NBR 37 120 – Desenvolvimento Sustentável de Comunidades; e do DOTs – Desenvolvimento Orientado ao Transporte Sustentável (DOTS).

Confecção de mapas para apresentação do Plano de Mobilidade Humana Sustentável com as seguintes descrições:

- I - a – Mapa da Segurança e Circulação Viária – Hierarquia Viária;
- I - b – Mapa da Segurança e Circulação Viária – Área Central;
- I - c – Mapa da Segurança e Circulação Viária – Ilustração dos Gabaritos Viários e Proposta de Circulação e Diferentes Modos de Transporte;
- I - d- Mapa de Diagrama dos Pontos Críticos e Propostas.
- II - Mapa dos Ciclo ativos;
- III - a - Mapa do Transporte Público e Coletivo;
- III - b - Mapa do Transporte Público e Coletivo – Terminais do Transporte Coletivo;
- IV - Mapa de Integração dos Modos Públicos, Privados e Cicloativos;



PREFEITURA MUNICIPAL DE SÃO GABRIEL

Palácio Plácido de Castro

Gabinete do Prefeito

- V - Mapa do Eixo da Juventude;
- VI - Mapa dos Polos Geradores de Tráfego;
- VII - Mapa das Áreas e Horários de Acesso e Circulação Restrita e Controlada, Estacionamentos;
- VIII - Prazos dos Indicadores das Diretrizes;
- IX - Os Princípios e Diretrizes das Metodologias Utilizadas para a Realização e Manutenção do Plano de Mobilidade Humana Sustentável.

5.2. DO PLANO DIRETOR

Realização de levantamento e diagnóstico da cidade. Pesquisas de campo junto com a comunidade. Atualização do Plano Diretor conforme o disposto da Lei 10257/2001, Estatuto das Cidades. Organização e realização de Audiência Pública, seminário, workshop e reuniões internas e públicas para realização do Plano. Entrega de projeto de lei com texto e mapas atualizados de acordo com a discussão ora realizado no município de São Gabriel com área total de 5.051,854 km².

5.3. DO LEVANTAMENTO DE DADOS

- Diagnóstico ambiental do meio físico, biótico e socioeconômico, com avaliação e caracterização dos dados municipais com vistas a geração de plantas de condições e restrições socioambientais.
- Mobilização social, moderação de eventos, atividades de comunicação social e educação junto as comunidades da cidade e as entidades municipais participantes do contexto de elaboração e formação de conteúdo para os estudos.
- Diagnóstico socioeconômico e socioambiental, onde constam os aspectos relacionados à dinâmica do município, indicando definições básicas quanto ao uso e ocupação dos solos para o município, além de uma caracterização da estrutura produtiva.
- Análise de descrito dos aspectos legais associados.
- Avaliação de adensamento populacional, mobilidade, acessibilidade, equipamentos urbanos e comunitários, uso e ocupação do solo, valorização imobiliária, geração de tráfego e demanda por transporte público, saneamento básico, ventilação e iluminação, e paisagem urbana e patrimônio natural e cultural.
- Realização de pesquisa de Origem e Destino, estudo de trânsito, tráfego, transportes.
- Estudos sobre os recursos hídricos, saneamento e drenagem urbana.
- Análise integrada da área em estudo, cruzamento de informações georreferenciadas em ambiente SIG (Sistemas de Informações Geográficas) e a análise dos dados apresentados nos diagnósticos setoriais (meios biótico, físico e socioeconômico/socioambiental).

5.4. DA CARTOGRAFIA

- Apresentação gráfica e digital dos serviços elaborados, Cartografia, Geoprocessamento e SIG (Sistema de Informações Geográficas) contemplando a área urbana do município de São Gabriel/RS (meio físico, meio biótico, meio socioeconômico e socioambiental).
- Confecção e Plotagem de Plantas e Mapas Temáticos nas áreas do meio físico, meio biótico, meio socioeconômico e socioambiental.
- Arquivos digitais em formato shapefile e dwg (compatíveis com softwares QGIS e AUTOCAD, no Sistema de Projeção Universal Transversa de Mercator (UTM), referido ao datum planimétrico SIRGAS 2000 e o datum altimétrico ao Marégrafo de Imbituba-SC para realização de diagnóstico ambiental (meio físico, biótico, socioeconômico e socioambiental).
- Mapa Urbano Básico (MUB): Elaboração base geográfica do município e respectivos zoneamentos/ usos confeccionada a partir de imagens de satélite e aerolevanteamento fornecido pela



PREFEITURA MUNICIPAL DE SÃO GABRIEL

Palácio Plácido de Castro

Gabinete do Prefeito

municipalidade. Produção de mapas digitais da área, em diversos níveis de informações (localização, divisas e nomes bairros, quadras e lotes, eixos de logradouros, locação dos principais elementos públicos e de serviços do entorno), tendo em vista a gestão e supervisão adequada do município. Tendo como principais finalidades: estudos e projetos ambientais e de equipamentos urbanos, dentre outros.

- Revisão/ atualização e adequando questões referentes ao zoneamento municipal e suas implicações nas legislações municipais, estaduais e federais.
- Delimitação do novo perímetro urbano.
- ZEIS – Zonas Especiais de Interesse Social.
- Criação de novas subdivisões do zoneamento municipal.
- Atualização e revisão da hierarquia viária municipal, compatibilizando com premissas de mobilidade urbana municipal.
- Confecção e Plotagem de Plantas/Mapas Temáticos para o Plano Diretor de São Gabriel (anexos ao PDM), com as seguintes descrições:
 - 1.1 - Divisão Territorial do Município – Zona Urbana e Zona Rural;
 - 1.2 - Divisão Territorial da Zona Urbana – Zona de Urbanização Prioritária e Zona de Urbanização Secundária;
 - 1.3 - Planta de Ordenamento Geral do Município – Macrozonas e Zonas Ambientais;
 - 1.4 - Planta de Ordenamento da Sede – Zonas Ambientais;
 - 1.5 - Planta de Ordenamento da Sede – Zonas de Uso;
 - 1.6 - Planta de Ordenamento do Centro Histórico – Zonas de Uso;
 - 1.7 - Planta de Ordenamento do Núcleo Urbano Autônomo Tiarajú;
 - 1.8 - Planta de Ordenamento do Núcleo Urbano Autônomo Santa Clara;
 - 1.9 - Planta de Ordenamento do Núcleo Urbano Autônomo Pomares-Medianeira;
 - 1.10 - Planta de Ordenamento do Núcleo Urbano Autônomo Santa Brígida;
 - 2.1 - Hierarquia do Sistema Viário – Município;
 - 2.2 - Hierarquia do Sistema Viário – Sede Municipal;
 - 3.1 - Transferência de Potencial Construtivo – Zonas Receptoras e Zonas Cedentes;
 - 3.2 - Bens relacionados para integrarem o Inventário do Patrimônio Cultural;
 - 4.1 - Classificação das Atividades;
 - 4.2 - Atividades permitidas por zona de uso;
 - 4.3 - Atividades e empreendimentos que demandam Estudo de Viabilidade Urbanística (EVU);
 - 4.4 - Atividades e empreendimentos que demandam Estudo de Impacto de Vizinhança (EIV);
 - 5.1 - Regime Urbanístico para Edificação;
 - 5.2 - Parâmetros para Estacionamentos e Carga e Descarga;
 - 6.1 - Padrões para Loteamentos;
 - 6.2 - Padrões para Desmembramentos;
 - 6.3 - Padrões para Condomínios Urbanísticos por Unidades Autônomas;
 - 7.1 - Classificação Viária;
 - 7.2 - Padrões para projetos viários;
 - 8 - Figuras para Orientação sobre o Planejamento Estratégico;
 - 9 - Bairros.

Registro de
96248
Atestado Técnico

Atestamos também que os serviços foram desenvolvidos dentro das condições técnicas e prazos estabelecidos do dia 21 de março de 2019 a 12 de novembro de 2019, satisfatoriamente, não



PREFEITURA MUNICIPAL DE SÃO GABRIEL

Palácio Plácido de Castro

Gabinete do Prefeito

existindo, em nossos registros, até a presente data, fatos que desabonem a conduta do profissional/empresa contratada e responsabilidade com as obrigações assumidas.

São Gabriel, 13 de novembro de 2019.

Rossano Dotto Gonçalves
CPF: 416.572.840-34
Prefeito Municipal

Registro de
96249
Atestado Técnico

Handwritten initials in blue ink.



CERTIFICAMOS, em cumprimento ao disposto na Resolução nº 1.025, de 30 de outubro de 2009, do Confea, que consta dos assentamentos deste Conselho Regional de Engenharia e Agronomia do Rio Grande do Sul - Crea-RS, o Acervo Técnico do profissional **VINICIUS TRICHES** referente às Anotações de Responsabilidade Técnica - ARTs, abaixo discriminadas:

Profissional **VINICIUS TRICHES**

Registro: **RS184210**

RNP: 2210909210

Título Profissional: ENGENHEIRO AMBIENTAL, ENGENHEIRO DE SEGURANÇA DO TRABALHO

1 / 1 -----

Número de ART: **10753251** Tipo de ART: Prestação de Serviço Registrada em: 29/05/2020 Baixada em: 12/11/2019

Forma de Registro: Participação técnica: Individual/Principal

Empresa Contratada: NENHUMA EMPRESA

Contratante: VINICIUS RIBEIRO - ARQUITETURA, PLANEJ. E MOB. URB

CPF/CNPJ: 22.036.326/0001-01

Rua: RUA PINHEIRO MACHADO

Nº: 2801

Complemento: APTO 21

Bairro: SÃO PELEGRINO

Cidade: Caxias do Sul

UF: RS

CEP: 95020172

Contrato:

Celebrado em:

Vinculado à ART:

Valor do Contrato: R\$ 75.970,00

Tipo de Contratante:

Ação Institucional:

Observação:

Endereço da obra/Serviço: MUNICÍPIO DE SÃO GABRIEL

Nº: 0

Complemento:

Bairro:

Cidade: SÃO GABRIEL

UF: RS

CEP: 97300010

Data de Início: 21/03/2019 Conclusão efetiva: 12/11/2019

Coordenadas Geográficas:

Finalidade: AMBIENTAL

Código:

MPOG:

Proprietário: MUNICÍPIO DE SÃO GABRIEL

CPF/CNPJ: 88768080000170

Atividade Técnica:	Descrição da Obra/Serviço:	Quant:	Und:
0 - COORDENAÇÃO TÉCNICA	PLANEJAMENTO E GESTÃO TERRITORIAL - PLANOS DE DESENVOL.	5.051,98	km²
1 - COORDENAÇÃO TÉCNICA	PLANEJ. E GESTÃO TERRITORIAL - PARA FINS DE PLANO DIRETOR	5.051,98	km²
2 - COORDENAÇÃO TÉCNICA	PLANO DE MOBILIDADE URBANA / REVISÃO DO PLANO DIRETOR	5.051,98	km²
3 - COORDENAÇÃO TÉCNICA	CARTOGRAFIA	5.051,98	km²
4 - COORDENAÇÃO TÉCNICA	GEORREFERENCIAMENTO	5.051,98	km²
5 - COORDENAÇÃO TÉCNICA	GEOPROCESSAMENTO	5.051,98	km²
6 - COORDENAÇÃO TÉCNICA	MEIO AMBIENTE - DIAGN./CARACTERIZ. DO MEIO FÍSICO	5.051,98	km²
7 - COORDENAÇÃO TÉCNICA	MEIO AMBIENTE - DIAGNÓSTICO DO MEIO SÓCIO ECONÔMICO	5.051,98	km²
8 - COORDENAÇÃO TÉCNICA	MEIO AMBIENTE	5.051,98	km²
9 - COORDENAÇÃO TÉCNICA	SANEAMENTO	5.051,98	km²
10 - COORDENAÇÃO TÉCNICA	RECURSOS HÍDRICOS	5.051,98	km²
11 - COORDENAÇÃO TÉCNICA	SISTEMA DE INFORMAÇÕES GEOGRÁFICAS - SIG	5.051,98	km²
12 - COORDENAÇÃO TÉCNICA	USO E OCUPAÇÃO DO SOLO / ESTRATÉGIAS E DIRETRIZES	5.051,98	km²
13 - ELABORAÇÃO	PLANEJAMENTO E GESTÃO TERRITORIAL - PLANOS DE DESENVOL.	5.051,98	km²
14 - ELABORAÇÃO	CARTOGRAFIA	5.051,98	km²
15 - PLANO	MOBILIDADE URBANA E ATUALIZAÇÃO/REVISÃO DO PLANO DIRETOR	5.051,98	km²

Descrição Complementar/Resumo do Contrato:

MUNICÍPIO DE SÃO GABRIEL (CNPJ: 88.768.080/0001-70) CONTRATA A COORDENAÇÃO DA PRESTAÇÃO DE SERVIÇOS TÉCNICOS ESPECIALIZADOS PARA ATUALIZAÇÃO E REVISÃO DO PLANO DIRETOR E DEMAIS LEGISLAÇÕES CONCERNENTES A ÁREA DE PLANEJAMENTO/DESENVOLVIMENTO URBANO E AMBIENTAL/SOCIOAMBIENTAL, E ELABORAÇÃO DE PLANO DE MOBILIDADE URBANA SUSTENTÁVEL PARA O MUNICÍPIO DE SÃO GABRIEL/RS, COM ÁREA TERRITORIAL DE APROXIMADAMENTE 5.051,98 KM², TUDO CONFORME EDITAL MODALIDADE CONVITE Nº 002/2019 E CONTRATO Nº 28/2019.

COORDENAÇÃO TÉCNICA, DIAGNÓSTICO/PROGNÓSTICO, ESTRATÉGIAS, DIRETRIZES, ASSESSORIA, PLANEJAMENTO, MAPEAMENTO E ELABORAÇÃO DAS SEGUINTES ATIVIDADES:

-----DIAGNÓSTICO, PROGNÓSTICO, ESTRATÉGIAS, DIRETRIZES E ELABORAÇÃO DO PLANO DE MOBILIDADE URBANA URBANA SUSTENTÁVEL PARA O MUNICÍPIO DE SÃO GABRIEL/RS, CONFORME DISPOSTO NA LEI Nº 12.587/2012 (DIRETRIZES DA POLÍTICA NACIONAL DE MOBILIDADE URBANA).



Certidão de Acervo Técnico - CAT
Resolução nº 1.025, de 30 de outubro de 2009

CREA - RS

CAT COM REGISTRO DE ATESTADO

Página. 2

1830602

ATIVIDADE CONCLUÍDA

Conselho Regional de Engenharia e Agronomia do Rio Grande do Sul

-----ATUALIZAÇÃO E REVISÃO DO PLANO DIRETOR DO MUNICÍPIO DE SÃO GABRIEL/RS E DEMAIS LEGISLAÇÕES CONCERNENTES CONCERNENTES A ÁREA DE PLANEJAMENTO URBANO/AMBIENTAL/SOCIOAMBIENTAL, LEI COMPLEMENTAR Nº 002/2008, E SUAS ALTERAÇÕES, CONCOMITANTEMENTE, CONFORME DISPOSTO NA LEI Nº 10257/2001.

-----DOCUMENTAÇÃO CARTOGRÁFICA: CARTOGRAFIA, GEORREFERENCIAMENTO, GEOPROCESSAMENTO E PLANTAS TEMÁTICAS PARA ELABORAÇÃO DO PLANO DE MOBILIDADE URBANA E REVISÃO DO PLANO DIRETOR, CONTEMPLANDO OS PLANOS URBANÍSTICOS, FÍSICO, SOCIAL, CULTURAL, ECONÔMICO, AMBIENTAL, SOCIOAMBIENTAL E USO DOS ESPAÇOS URBANO E RURAL PARA AS DIVERSAS ATIVIDADES NO MUNICÍPIO.

-----CARTOGRAFIA/ EDITORAÇÃO GRÁFICA: APRESENTAÇÃO GRÁFICA E DIGITAL DOS SERVIÇOS ELABORADOS, CARTOGRAFIA, GEOPROCESSAMENTO E SIG (SISTEMA DE INFORMAÇÕES GEOGRÁFICAS). ANÁLISE DE DADOS GEORREFERENCIADOS, TOPOGRÁFICOS E ATUALIZAÇÃO DO MATERIAL CARTOGRÁFICO. REVISÃO E ATUALIZAÇÃO DOS MAPAS DO PLANO DIRETOR.

-----FORNECIMENTO DE BASE CARTOGRÁFICA: ARQUIVOS DIGITAIS EM FORMATO SHAPFILE E DWG (COMPATÍVEIS COM SOFTWARES QGIS E AUTOCAD, NO SISTEMA DE PROJEÇÃO UNIVERSAL TRANSVERSA DE MERCATOR (UTM), REFERIDO AO DATUM ALTIMÉTRICO AO MARÉGRAFO DE IMBITUBA-SC PARA REALIZAÇÃO DO DIAGNÓSTICO E PROGNÓSTICO (FÍSICO, BIÓTICO, SOCIOAMBIENTAL, SOCIOECONÔMICO, URBANÍSTICOS, MAPAS EXISTENTES, LEGISLAÇÃO, INFORMAÇÕES DE CADASTRO IMOBILIÁRIO, PLANEJAMENTO E MOBILIDADE URBANA, ENTRE OUTROS).

ENDEREÇO: MUNICÍPIO DE SÃO GABRIEL/RS, COM ÁREA TERRITORIAL DE APROXIMADAMENTE 5.051,98 KM²
E POPULAÇÃO ESTIMADA 62.061 HABITANTES.

Observações

A empresa VINICIUS RIBEIRO - ARQUITETURA, PLANEJAMENTO E MOBILIDADE URBANA LTDA CNPJ 22.036.326/0001-01 não possui registro no CREA-RS.

Informações Complementares

O atestado protocolizado no CREA-RS sob número: 2020000936 , está registrado com as CAT's número(s) :

1830602 1830603

CERTIFICAMOS, finalmente, que se encontra vinculado à presente Certidão de Acervo Técnico - CAT, conforme selos de segurança 96245 a 96249 o atestado contendo 5 folha(s), expedido pelo contratante da obra/serviço, a quem cabe a responsabilidade pela veracidade e exatidão das informações nele constantes.

Certidão de Acervo Técnico nº 1830602

9 de Julho de 2020 Hora: 12:52:43

A autenticidade e a validade desta certidão devem ser confirmadas no site do Crea-RS (www.crea-rs.org.br), em Acesso Rápido - Consulta a autenticidade de uma CAT emitida pelo Crea-RS (caminho atualizado em janeiro de 2020). Informe o nº desta CAT para abertura do documento no formato PDF.

A CAT à qual o atestado está vinculado é o documento que comprova o registro do atestado no Crea.

A CAT perderá a validade no caso de substituição ou anulação de alguma ART nela constante.

A CAT à qual o atestado está vinculado constituirá prova da capacidade técnico-profissional da pessoa jurídica somente se o profissional estiver vinculado à essa pessoa jurídica.

A falsificação deste documento constitui crime previsto no Código Penal Brasileiro, sujeitando o autor à respectiva ação penal.

A CAT é válida em todo o território nacional.

Conselho Regional de Engenharia e Agronomia do Rio Grande do Sul

Rua : São Luís , 77, CEP: 90620-170

Tel: (51) 3320-2100, E-mail: crears@crea-rs.org.br



CREA-RS
Conselho Regional de Engenharia e Agronomia
do Rio Grande do Sul



Vinicius Triches

Endereço para acessar este CV: <https://lattes.cnpq.br/8923823525272060>

Última atualização do currículo em 02/05/2023

Resumo informado pelo autor

Graduado em Engenharia Ambiental (2011) e Pós-Graduação Lato Sensu - Engenharia de Segurança do Trabalho (2013), ambas pela Universidade de Caxias do Sul - UCS. Pós-Graduado em Gestão de Cidades e Planejamento Urbano (2022); MBA de Topografia e Sensoriamento Remoto (2022); Pós-Graduado em Geografia e Meio Ambiente (2022); Pós-Graduado em Gestão em Negócios (2022); Pós-Graduação Lato Sensu - Arquitetura e Urbanismo e Pós-Graduação Lato Sensu - Direito Ambiental e Urbanístico, pela Faculdade FAMART. Possui experiência na coordenação e elaboração de grandes projetos na área de engenharia, meio ambiente, infraestrutura, planejamento urbano, regularização fundiária, energia e geoinformação; atuando fortemente na área de Licenciamento Ambiental, EIA/RIMA, EIV/RIV, Planos Básicos Ambientais-PBA, Gerenciamento, Supervisão e Gestão de Obras, Projetos Complementares de Sistemas Hidráulicos e Sanitários, Projetos de Engenharia Rodoviária/Viária, Implantação de SIG, Geoprocessamento, Aerolevantamento, Educação Ambiental, Auditoria e Perícia Ambiental, Projetos e Laudos Técnicos, Sistemas de Gestão Ambiental, Planos Diretores, Planos de Mobilidade Urbana, Planos de Saneamento Básico, Cursos, Palestras e Treinamentos. Atuou como Professor do Curso Técnico em Meio Ambiente na Escola de Educação Profissional São Pelegrino, ministrando as disciplinas de Gerenciamento de Resíduos Perigosos e Agropecuários; e Gerenciamento de Resíduos da Saúde, Domiciliares e da Construção Civil. Atualmente, é Diretor Comercial e Responsável Técnico da empresa Garden Projetos.

(Texto informado pelo autor)

Nome civil

Nome Vinicius Triches

Dados pessoais

Nome em citações bibliográficas TRICHES, V

Sexo Masculino

Cor ou Raça Branca

Filiação Inês Triches

Nascimento 05/07/1986 - Caxias do Sul/RS - Brasil

Carteira de Identidade 3083823862 SJSRS - RS - 02/02/2005

CPF 004.789.040-10

Passaporte FF546848

Endereço residencial Rua Pistóia, n° 97A, Apto 502, Panazzolo - Caxias do Sul, 95082200 - RS - Brasil
Telefone: 054 32242722
Celular 054 899445342

Endereço profissional Garden Engenharia, Avenida Perimetral Bruno Segalla, n° 8954 - sala 703, Floresta - Caxias do Sul, 95099522 - RS - Brasil
Telefone: 54 30278956
URL da home page: <http://www.garden-eng.br/>

Endereço eletrônico E-mail para contato: vtriches@hotmail.com
E-mail alternativo: vinicius@garden-eng.br

Formação acadêmica/titulação

- 2020 - 2022** Especialização em Gestão de Cidades e Planejamento Urbano
Faculdade Famart, Famart, Itauna, Brasil
Título: Regularização Fundiária Urbana (REURB) - Estudo de caso da aplicação de geoprocessamento, sensoramento remoto em um parcelamento de solo irregular no município de Caxias do Sul/RS
- 2022 - 2022** Especialização em Arquitetura e Urbanismo
Faculdade Famart, Famart, Itauna, Brasil
Título: REGULARIZAÇÃO FUNDIÁRIA URBANA (REURB) - ESTUDO DE CASO DA APLICAÇÃO DE GEOPROCESSAMENTO SENSORIAMENTO REMOTO EM UM PARCELAMENTO DE SOLO IRREGULAR NO MUNICÍPIO DE CAXIAS DO SUL/RS
- 2020 - 2022** Especialização em MBA em Topografia e Sensoramento Remoto.
Faculdade Famart, Famart, Itauna, Brasil
Título: Regularização Fundiária Urbana (REURB) - Estudo de caso da aplicação de geoprocessamento, sensoramento remoto em um parcelamento de solo irregular no município de Caxias do Sul/RS
- 2021 - 2022** Especialização em Geografia e Meio Ambiente.
Faculdade Famart, Famart, Itauna, Brasil
Título: -

- 2022 - 2022 Especialização em Direito Ambiental e Urbanístico
Faculdade Famart, Famart, Itauna, Brasil
Título: Regularização Fundiária Urbana (REURB) – Estudo de caso da aplicação de geoprocessamento, sensoramento ramado em um parcelamento de solo irregular no município de Caxias do Sul/RS.
- 2021 - 2022 Especialização em Gestão em Negócios
Faculdade Famart, Famart, Itauna, Brasil
Título: -
- 2012 - 2013 Especialização em Pós-Graduação Lato Sensu - Engenharia de Segurança
Universidade de Caxias do Sul, UCS, Caxias Do Sul, Brasil
Título: AVALIAÇÃO DOS RISCOS OCUPACIONAIS EM TRABALHADORES DE UM CENTRO DE TRIAGEM DE RESÍDUOS RECICLÁVEIS
Orientador: Marcelo Carlotto Nehme
- 2004 - 2011 Graduação em Engenharia Ambiental
Universidade de Caxias do Sul, UCS, Caxias Do Sul, Brasil
Título: PROJETO DE IMPLANTAÇÃO DE MEDIDAS DE CONTROLE AMBIENTAL E ADEQUAÇÃO PRODUTIVA EM INDÚSTRIA DE DESDOBRAMENTO, SERRARIA E BENEFICIAMENTO DE MADEIRA
Orientador: Neide Pessin

Formação complementar

- 2022 - 2022 Curso de curta duração em Procedimento e Projeto de REURB nos moldes da Lei nº 13465/2017. (Carga horária: 20h)
Universidade Federal Rural do Semi-Árido, UFRSA, Mossoro, Brasil
Palavras-chave: Reurb, Levantamento Planialtimétrico Cadastral, AEROLEVANTAMENTO, Estudo Técnico Ambiental, Estudo técnico para situação de risco, Cadastro Social
- 2022 - 2022 Curso de curta duração em Cadastro Social na Reurb. (Carga horária: 20h)
Universidade Federal Rural do Semi-Árido, UFRSA, Mossoro, Brasil
Palavras-chave: Reurb, Participação Social, Mobilização Social, Projeto Social, Cadastro Social
- 2022 - 2022 Curso de curta duração em Contabilidade Financeira e Gerencial. (Carga horária: 80h)
Faculdade Famart, Famart, Itauna, Brasil
Palavras-chave: Contabilidade Financeira, Custos, Despesas, Balanço Contábil
- 2022 - 2022 Curso de curta duração em Sociologia. (Carga horária: 40h)
Instituto Federal de Educação, Ciência e Tecnologia do Rio Grande do Sul, IFRS, Bento Gonçalves, Brasil
Palavras-chave: Sociologia, Participação Social, Projeto Social
- 2022 - 2022 Curso de curta duração em Técnicas de Negociação. (Carga horária: 60h)
Faculdade Famart, Famart, Itauna, Brasil
Palavras-chave: Negociação, Negócios, Interesses, Vendas, Vendedor
- 2022 - 2022 Curso de curta duração em Casa Verde e Amarela - Prog. de Regularização Fundiária e Melhoria Habitac. (Carga horária: 10h)
Universidade Federal Rural do Semi-Árido, UFRSA, Mossoro, Brasil
Palavras-chave: Reurb
- 2022 - 2022 Curso de curta duração em Regularização Fundiária em Imóveis da União. (Carga horária: 20h)
Universidade Federal Rural do Semi-Árido, UFRSA, Mossoro, Brasil
Palavras-chave: Reurb, Reurb-S, Reurb-E
- 2022 - 2022 Curso de curta duração em Supervisor de Vendas. (Carga horária: 60h)
Faculdade Famart, Famart, Itauna, Brasil
Palavras-chave: Vendas, Atendimento, Técnicas de Vendas, Clientes, Abordagem
- 2022 - 2022 Curso de curta duração em Fidelização de Clientes. (Carga horária: 60h)
Faculdade Famart, Famart, Itauna, Brasil
Palavras-chave: Fidelização, Clientes, Marketing, Consumidor
- 2022 - 2022 Curso de curta duração em Gestão de Equipes. (Carga horária: 60h)
Faculdade Famart, Famart, Itauna, Brasil
Palavras-chave: Gestão Pessoal, Liderança, Equipe, Recrutamento, Motivação
- 2021 - 2021 Curso de curta duração em NR-18 Condições e Meio Ambiente de Trabalho na Indústria da Construção. (Carga horária: 8h)
Jonide Tussat Segurança do Trabalho, JT, Brasil
- 2020 - 2020 Curso de curta duração em Gestão Pessoal - Base da Liderança. (Carga horária: 50h)
Escola Nacional de Administração Pública, ENAP, Brasília, Brasil
Palavras-chave: Liderança, Coaching, Gestão Pessoal
- 2020 - 2020 Curso de curta duração em Utilização de Drones como Tecnologia de Precisão. (Carga horária: 8h)
Grupo Novo Olhar, GNO, Brasil
Palavras-chave: Drone, RPA'S, AEROLEVANTAMENTO, Geointormação, GEOPROCESSAMENTO
- 2020 - 2020 Curso de curta duração em Fiscalização de Projetos e Obras de Engenharia. (Carga horária: 40h)
Escola Nacional de Administração Pública, ENAP, Brasília, Brasil
Palavras-chave: Fiscalização, ENGENHARIA, Obras
- 2020 - 2020 Curso de curta duração em Lei das Águas. (Carga horária: 20h)
Agência Nacional de Águas, ANA, Brasília, Brasil
Palavras-chave: Plano de Bacia, Bacia Hidrográfica, Hidrologia, Política
- 2020 - 2020 Curso de curta duração em Capacitação para Gestores. (Carga horária: 20h)
Maturitha Desenvolvimento Humano e Empresarial, MATURITHA, Brasil
Palavras-chave: Liderança, Gestores, Autoresponsabilidade, Feedback, Alta performance, Pipeline da Liderança
- 2020 - 2020 Curso de curta duração em Times de Alta Performance. (Carga horária: 12h)
Maturitha Desenvolvimento Humano e Empresarial, MATURITHA, Brasil
Palavras-chave: Autoresponsabilidade, Alta performance, Foco, Feedback
- 2020 - 2020 Curso de curta duração em Licitações. (Carga horária: 40h)
Instituto Federal de Educação, Ciência e Tecnologia do Rio Grande do Sul, IFRS, Bento Gonçalves, Brasil
Palavras-chave: Licitação
- 2020 - 2020 Curso de curta duração em Monitoramento da Qualidade da Água de Rios e Reservatórios. (Carga horária: 40h)
Agência Nacional de Águas, ANA, Brasília, Brasil
Palavras-chave: Qualidade da Água, Rios, Reservatórios, Gestão das Águas, Plano de Bacia, Ciclo Hidrológico
- 2020 - 2020 Curso de curta duração em Plano de Recursos Hídricos e Enquadramento dos Corpos de Água. (Carga horária: 20h)
Agência Nacional de Águas, ANA, Brasília, Brasil
Palavras-chave: Plano de Bacia, Gestão das Águas, Enquadramento, Comitê de Bacia, Bacia Hidrográfica
- 2020 - 2020 Curso de curta duração em Comitê de Bacia Hidrográfica: práticas e procedimentos. (Carga horária: 20h)
Agência Nacional de Águas, ANA, Brasília, Brasil
Palavras-chave: Bacia Hidrográfica, Comitê de Bacia, Ciclo Hidrológico, Plano de Bacia
- 2020 - 2020 Curso de curta duração em Comitê de Bacia Hidrográfica: o que é e o que faz?. (Carga horária: 20h)
Agência Nacional de Águas, ANA, Brasília, Brasil
Palavras-chave: Bacia Hidrográfica, Ciclo Hidrológico, Comitê de Bacia, Gestão das Águas
- 2020 - 2020 Curso de curta duração em Comunicação e Gestão de Recursos Hídricos. (Carga horária: 20h)
Agência Nacional de Águas, ANA, Brasília, Brasil

Palavras-chave: Gestão das Águas, Plano de Bacia, Comunicação

- 2020 - 2020** Curso de curta duração em Geoinformação na SPU - conceitos, fundamentos e tecnologias. (Carga horária: 80h).
Escola Nacional de Administração Pública, ENAP, Brasília, Brasil
Palavras-chave: Geoinformação, SIG, QGIS, GEOPROCESSAMENTO, Sensoriamento Remoto, Topografia
- 2020 - 2020** Curso de curta duração em Cobrança pelo Uso dos Recursos Hídricos. (Carga horária: 30h)
Agência Nacional de Águas, ANA, Brasília, Brasil
Palavras-chave: Cobrança, Plano de Bacia, Recursos Hídricos, Lei das Águas
- 2020 - 2020** Curso de curta duração em Hidrologia Geral. (Carga horária: 40h).
Agência Nacional de Águas, ANA, Brasília, Brasil
Palavras-chave: Hidrologia, Ciclo Hidrológico, Bacia Hidrográfica
- 2020 - 2020** Curso de curta duração em Planejamento, Manejo e Gestão de Bacias. (Carga horária: 40h).
Agência Nacional de Águas, ANA, Brasília, Brasil
Palavras-chave: Gestão das Águas, Plano de Bacia, Ciclo Hidrológico, Saneamento
- 2020 - 2020** Curso de curta duração em Introdução à Gestão Participativa. (Carga horária: 40h).
Agência Nacional de Águas, ANA, Brasília, Brasil
Palavras-chave: Gestão Participativa, Plano de Bacia
- 2020 - 2020** Curso de curta duração em Qualidade da Água em Reservatórios. (Carga horária: 60h).
Agência Nacional de Águas, ANA, Brasília, Brasil
Palavras-chave: Reservatórios, Qualidade da Água, Hidrologia, Monitoramento, Gestão das Águas
- 2018 - 2018** Curso de curta duração em Instrução/treinamento de operação de Veículo Aéreo Não Tripulado - MAPTOR. (Carga horária: 8h).
HORUS AERONAVES LTDA - EPP, HA, PPROV, Florianópolis, Brasil
Palavras-chave: AEROLEVANTAMENTO, VANT, RPA
- 2016 - 2016** Curso de curta duração em Curso de Segurança e Saúde do Trabalho. (Carga horária: 15h).
Cresça Brasil, CRESÇABRASIL, Brasil
- 2015 - 2015** Flying High. (Carga horária: 45h).
FISK - Centro de Ensino, FISK, Brasil
- 2015 - 2015** Aiming At the Sky. (Carga horária: 45h).
FISK - Centro de Ensino, FISK, Brasil
- 2015 - 2015** Curso de curta duração em Meio Ambiente, Desenvolvimento Econômico e CF/88. (Carga horária: 20h).
Instituto Brasileiro de Sustentabilidade, INBS, Brasil
Palavras-chave: meio ambiente, educação ambiental, Constituição Federal, Desenvolvimento Econômico
- 2014 - 2014** Curso de curta duração em Curso de Licenciamento Ambiental. (Carga horária: 20h).
Maxiambiental Treinamentos Ltda, MAXIAMBIENTAL, Brasil
Palavras-chave: Licenciamento ambiental
- 2014 - 2014** Breaking Free. (Carga horária: 45h).
FISK - Centro de Ensino, FISK, Brasil
- 2014 - 2014** Spreading Wings. (Carga horária: 45h).
FISK - Centro de Ensino, FISK, Brasil
- 2013 - 2013** Curso de curta duração em Curso de Perícia Ambiental. (Carga horária: 20h).
Maxiambiental Treinamentos Ltda, MAXIAMBIENTAL, Brasil
- 2012 - 2012** Curso de curta duração em Gerenciamento de Resíduos. (Carga horária: 8h).
Associação Gaúcha para a Qualidade, AGQ, Brasil
- 2011 - 2011** Lead Assessor SIG ISO 9001, ISO 14001 e OHSAS 1800. (Carga horária: 52h).
Academia Tecnológica de Sistemas de Gestão, ATSG, Porto Alegre, Brasil
- 2010 - 2010** CAD DESIGNER AUTODESK. (Carga horária: 216h).
Serviço Nacional de Aprendizagem Comercial - RS, SENAC/RS, Porto Alegre, Brasil
- 2009 - 2009** Gestão de Fluidos de Usinagem. (Carga horária: 4h).
Ministério do Meio Ambiente, MMA, Brasil
- 2009 - 2009** Gestão de Resíduos em Tratamento de Superfície. (Carga horária: 4h).
Ministério do Meio Ambiente, MMA, Brasil
- 2009 - 2009** Gestão de Óleo Lubrificante Automotivo. (Carga horária: 4h).
Ministério do Meio Ambiente, MMA, Brasil

Atuação profissional

1. Massas Caseiras Triches - TRICHES

Vínculo
institucional

2003 - 2010 Vínculo: Celetista, Enquadramento funcional: Auxiliar de Escritório, Carga horária: 20, Regime: Parcial

2. Prefeitura Municipal de Caxias do Sul - PMCS

Vínculo
institucional

2008 - 2009 Vínculo: Estágio, Enquadramento funcional: Estagiário, Carga horária: 20, Regime: Parcial
Outras informações:
Estagiário na Secretaria Municipal do Meio Ambiente de Caxias do Sul no setor de Educação Ambiental realizando e organizando eventos, semana do meio ambiente, palestras, treinamentos, auxiliando na execução de projetos de Educação Ambiental dentre outros.

3. BrasilSul Ambiental – Projetos, Licenciamento, Consultoria e Assessoria Am - GARDEN BRASISUL

Vínculo
institucional

2009 - 2013 Vínculo: Celetista, Enquadramento funcional: Analista ambiental, Carga horária: 44, Regime: Integral
Outras informações:
Analista ambiental na empresa BrasilSul Ambiental - Projetos, Licenciamento, Consultoria e Assessoria Ambiental. Principais atividades: Supervisão, assessoria, coordenação e orientação técnica a clientes; Fiscalização de obra e serviço técnico; Monitoramento ambiental de indústrias; Elaboração de planilhas de resíduos; Treinamentos e palestras; Elaboração e implantação de Sistema de Gestão Ambiental; Auditorias Ambientais; Elaboração de Plano de Gerenciamento de Resíduos Sólidos Industriais e da Construção Civil; Plano de desapropriação/desativação industrial; Mapeamento de áreas em AutoCAD.

Confeção de mapas temáticos dos diagnósticos ambientais; Elaboração de Plano de Controle Ambiental; Licenciamento ambiental e renovação de licenças.

4. Apebrun Comércio de Carnes Ltda - APEBRUN

Vínculo institucional

2012 - 2013 Vínculo: Consultor; Enquadramento funcional: Engenheiro Ambiental; Carga horária: 6; Regime: Parcial
Outras informações:
Responsável Técnico pela operação da Estação de Tratamento de Água e Estação de Tratamento de Efluentes; Auxiliando na implantação de melhorias para as instalações a processo produtivo, bem como o monitoramento e manutenção da Licença de Operação junto a FEPAM.

5. Escola de Educação Profissional São Pelegrino - ESP

Vínculo institucional

2012 - 2013 Vínculo: Consultor; Enquadramento funcional: Professor; Carga horária: 8; Regime: Parcial
Outras informações:
Professor do Curso Técnico em Meio Ambiente na Escola de Educação Profissional São Pelegrino, ministrando as disciplinas de Gerenciamento de Resíduos Perigosos e Agropecuários, e Gerenciamento de Resíduos da Saúde, Domiliares e da Construção Civil.

6. Profill Engenharia e Ambiente - PROFILL

Vínculo institucional

2013 - 2016 Enquadramento funcional: Engenheiro Ambiental / Analista Tec. Comercial; Carga horária: 42; Regime: Integral
Outras informações:
Engenheiro Ambiental e Analista Técnico Comercial na Profill Engenharia e Ambiente, atuando na Coordenação de Projetos e na área de Licitações e elaboração de Propostas Comerciais. Principais atividades: coordenar a execução das atividades previstas nos projetos; controlar prazos de entrega de fornecedores, terceiros e equipe técnica; organizar, revisar e indicar edição e revisão por parte do técnico ou consultor externo; realizar contato/ atendimento a clientes; acompanhar andamento de processos em órgãos públicos; discutir alternativas técnicas com os órgãos licenciadores; quando demandado pela gerência, orientação da equipe, projetistas e clientes na condução dos projetos e execução de obras; elaborar apresentações e organizar documentos dos projetos; participar e acompanhar reuniões, audiências públicas e vitórias dos órgãos de aprovação e licenciamento; buscar informações de outras áreas do conhecimento para auxiliar no atendimento aos clientes e órgãos públicos; elaborar levantamentos, estudos, planos e projetos na área de atuação; e apoiar a gerência de projeto em questões estratégicas (agendas, relatórios, execução de planos de ação, avaliação de resultados dos projetos, desempenho da equipe, etc.). No comercial: Montagem de editais de Licitações (habilitação, técnica e preço); Prospecção, elaboração e envio de Propostas; Elaboração e dimensionamento de equipe nas propostas; Manutenção da carteira existente e ativa com ligações e visitas; Escopo técnico e orçamentos para Licitações; Retorno, negociação e fechamento de propostas com clientes; Acompanhamento de solicitações de Propostas; e Acompanhamento e busca de metas.

7. Garden Engenharia - GARDEN

Vínculo institucional

2021 - Atual Vínculo: Colaborador; Enquadramento funcional: Gerente Comercial e Responsável Técnico; Carga horária: 44; Regime: Integral

2016 - 2021 Vínculo: Celista; Enquadramento funcional: Engenheiro Ambiental e de Segurança; Carga horária: 40; Regime: Integral
Outras informações:
Gerente Técnico na Garden, atuando na Coordenação de Projetos. Principais atividades: coordenar a execução das atividades previstas nos projetos; controlar prazos de entrega de fornecedores, terceiros e equipe técnica; Auxiliar nos processos de desenvolvimento de projetos, levantar necessidades e requisitos; acompanhar cronograma, desenvolve planilhas e apresentações e controla documentações; Coordenar e supervisionar as rotinas operacionais da equipe de projetos; Receber, conferir, armazenar e distribuir documentos e materiais de trabalho, realizando o lançamento e a movimentação de entrada junto ao software de gestão, quando necessário; Elaborar relatórios e atuar na implementação de melhorias para a otimização de processos; Realizar estudos, diagnósticos, laudos e revisão do fluxo de atividades técnicas; Acompanhar indicadores para identificar oportunidades de melhoria no processo operacional; Supervisionar a equipe técnica e dar suporte aos projetos em andamento, bem como orientar os profissionais quanto ao atendimento dos requisitos de projetos; Controlar a equipe e informar as diretrizes disponíveis do trabalho; Supervisiona os serviços executados pela equipe e terceiros, observando os requisitos exigidos a fim de assegurar o cumprimento do cronograma dos projetos; Documentar as ocorrências e soluções aplicadas, a fim de permitir a análise dos serviços realizados; Receber orientações da Direção e divulgar para demais integrantes da equipe; Receber demandas e dúvidas dos integrantes da equipe de forma a filtrar ocorrências; Acompanhar os ordens de serviços em andamento e controlar prazos de entregas previstas; Atender solicitações gerais realizadas pela Direção.

Áreas de atuação

1. Engenharia Sanitária
2. Recursos Hídricos
3. Saneamento Ambiental
4. Geoprocessamento
5. Meio Ambiente

Idiomas

Inglês	Compreende Razoavelmente; Fala Razoavelmente; Escreve Razoavelmente; Lê Razoavelmente
Espanhol	Compreende Razoavelmente; Lê Razoavelmente
Italiano	Compreende Razoavelmente; Fala Pouco; Lê Razoavelmente

Prêmios e títulos

- 2010 Vencedor do II Parlamento Ambiental com o Projeto de Lei – Política Municipal de Mudanças Climáticas (PMMC), Secretaria Municipal do Meio Ambiente de Caxias do Sul/RS

Produção

Produção bibliográfica

Trabalhos publicados em anais de eventos (completo)

- TRICHES, V.; PRADELLA, G.; MODENA, C.; BOURSCHIEDT, F.; ARAUJO JUNIOR, J. R.; BOLDO, E. L. CAMPANHA DE REESTRUTURAÇÃO E ORGANIZAÇÃO DOS PARQUES URBANOS DE CAXIAS DO SUL. In: XVI Encontro de Jovens Pesquisadores da UCS, 2008, Caxias do Sul. XVI Encontro de Jovens Pesquisadores, 2008. Palavras-chave: educação ambiental, áreas verdes urbanas, preservação ambiental. Áreas do conhecimento: Meio Ambiente. Referências adicionais: Brasil/Português. Meio de divulgação: Meio digital. Home page: [http://www.ucs.br/ucs/tp/JoventesPesquisadores2008/pesquisa/Joventes_pesquisadores_2008/trabalhos/resumo/vida/externo/viniustriches.pdf] Com a ocupação desordenada do espaço urbano em nossa cidade, acarretaram-lhe vários problemas ambientais e sociais, nesse contexto o cuidado dos parques e áreas verdes da cidade apresentam funções ecológicas, sociais, visuais e educativas, uma questão pública, cultural e de valor inestimável para o bem-estar do ser humano. Parques situados em áreas urbanas fazem parte de uma cidade com boa qualidade de vida, proporcionando melhorias no ambiente excessivamente impactado das cidades e funcionando como preventivos de danos ambientais, mantendo o atributo natural e são importantes elementos de bem-estar para saúde pública e mental, bem como o bem-estar psicológico da população. A Campanha Parques de Caxias é uma forma do município investir em qualidade de vida em todos os âmbitos, bem como para recreação, lazer e noções de preservação, atingindo diferentes camadas sociais, diminuindo em partes conflitos e problemas urbanos. Se bem estruturados podem servir até mesmo para programas culturais, de pesquisa e de ensino em contato com a natureza, minimizando as tensões do dia-a-dia. Os objetivos desta campanha promovida pela Prefeitura de Caxias do Sul, por meio da Secretaria Municipal do Meio Ambiente – SEMMA é estabelecer parcerias mais efetivas com a própria administração pública e com entidades privadas, visando a participação da população para reestruturação da organização dos parques. Trabalharemos com sete grandes áreas urbanas da cidade: Parque dos Macaquinhos, Parque Cinquentenário, Parque da Lagoa, Parque Dr. Celeste Gobatto, Jardim Botânico, Parque da Festa da Uva e Parque Melo Sartori, que juntos possuem aproximadamente 230 hectares de áreas verdes. Diante disto a SEMMA tem o intuito de desenvolver atividades como: a criação de equipes de Patrulheiros Ambientais Mirins, resgate histórico de cada área, arte, ginástica, caminhada e alongamento da população próximas ao parque, lazer e diversão ao ar livre pela comunidade e o plantio de mudas de variadas espécies. tr

Trabalhos publicados em anais de eventos (resumo)

- TRICHES, V.; BOURSCHIEDT, F.; PRADELLA, G.; MODENA, C.; ARAUJO JUNIOR, J. R.; BOLDO, E. L. A CRIAÇÃO DE MATERIAIS GRÁFICOS COMO APOIO PARA O DESENVOLVIMENTO DA EDUCAÇÃO AMBIENTAL NO MUNICÍPIO DE CAXIAS DO SUL. In: XVI Encontro de Jovens Pesquisadores da UCS, 2008, Caxias do Sul. XVI Encontro de Jovens Pesquisadores da UCS, 2008. Palavras-chave: design gráfico, educação ambiental, meio ambiente. Referências adicionais: Brasil/Português. Meio de divulgação: Meio digital. Home page: [http://www.ucs.br/ucs/tp/JoventesPesquisadores2008/pesquisa/Joventes_pesquisadores_2008/trabalhos/resumo/vida/externo/franciane.bourscheidt.pdf]
- TRICHES, V.; PRADELLA, G.; MODENA, C.; BOURSCHIEDT, F.; ARAUJO JUNIOR, J. R.; BOLDO, E. L. IMPLANTAÇÃO DE UM CENTRO DE ESTUDOS AMBIENTAIS DURANTE A REALIZAÇÃO DA VIGÉSIMA SÉTIMA FESTA NACIONAL DA UVA DE CAXIAS DO SUL/RS. In: XVI Encontro de Jovens Pesquisadores, 2008, Caxias do Sul. XVI Encontro de Jovens Pesquisadores, 2008. Palavras-chave: evento cultural, meio ambiente, educação ambiental. Referências adicionais: Brasil/Português. Meio de divulgação: Meio digital. Home page: [http://www.ucs.br/ucs/tp/JoventesPesquisadores2008/pesquisa/Joventes_pesquisadores_2008/trabalhos/resumo/vida/externo/cristianemoderna.pdf]
- TRICHES, V.; PRADELLA, G.; MODENA, C.; BOURSCHIEDT, F.; ARAUJO JUNIOR, J. R.; BOLDO, E. L. PROGRAMA DE EDUCAÇÃO AMBIENTAL EM ESCOLAS PÚBLICAS DO MUNICÍPIO DE CAXIAS DO SUL – RS – CONHECER PARA PRESERVAR. In: XVI Encontro de Jovens Pesquisadores da UCS, 2008, Caxias do Sul. XVI Encontro de Jovens Pesquisadores da UCS, 2008. Palavras-chave: educação ambiental, meio ambiente. Referências adicionais: Brasil/Português. Meio de divulgação: Meio digital. Home page: [http://www.ucs.br/ucs/tp/JoventesPesquisadores2008/pesquisa/Joventes_pesquisadores_2008/trabalhos/resumo/vida/externo/joseleideadelaidepradella.pdf]
- TRICHES, V.; ARAUJO JUNIOR, J. R.; PRADELLA, G.; MODENA, C.; BOURSCHIEDT, F.; BOLDO, E. L. PROGRAMA DE REDUÇÃO DOS RESÍDUOS SÓLIDOS DOMÉSTICOS GERADOS NAS ESCOLAS PÚBLICAS MUNICIPAIS DE CAXIAS DO SUL. In: XVI Encontro de Jovens Pesquisadores da UCS, 2008, Caxias do Sul. XVI Encontro de Jovens Pesquisadores da UCS, 2008. Palavras-chave: resíduos sólidos, reciclagem, compostagem. Referências adicionais: Brasil/Português. Meio de divulgação: Meio digital. Home page: [http://www.ucs.br/ucs/tp/JoventesPesquisadores2008/pesquisa/Joventes_pesquisadores_2008/trabalhos/resumo/vida/externo/josenbeirodearaujojunior.pdf]

Produção técnica

Assessoria e consultoria

- TRICHES, V. Serviços de e aerofotogrametria, cartografia, geoprocessamento e geotecnologias para fornecimento/implantação/integração de sistema de informações geográficas em ambiente virtual (WEBGIS) e treinamento; aerolevantamento através de aeronave remotamente pilotada-RPA; elaboração de base cartográfica através de dados obtidos com base no imageamento por RPA, em Flores da Cunha/RS, 2022. Palavras-chave: AEROLEVANTAMENTO, SIG, Topografia, GEOPROCESSAMENTO, Geoinformação. Referências adicionais: Brasil/Português. COORDENAÇÃO E EXECUÇÃO DOS SERVIÇOS DE E AEROFOTOGRAFIA, CARTOGRAFIA, GEOPROCESSAMENTO E GEOTECNOLOGIAS PARA FORNECIMENTO/IMPLANTAÇÃO/INTEGRAÇÃO DE SISTEMA DE INFORMAÇÕES GEOGRÁFICAS EM AMBIENTE VIRTUAL (WEBGIS) E TREINAMENTO; AEROLEVANTAMENTO ATRAVÉS DE AERONAVE REMOTAMENTE PILOTADA-RPA. ELABORAÇÃO DE BASE CARTOGRÁFICA ATRAVÉS DE DADOS OBTIDOS C/BASE NO IMAGEAMENTO POR RPA (AEROLEVANTAMENTO), CONTEMPLANDO A ÁREA URBANA DO MUNICÍPIO DE FLORES DA CUNHA/RS. SEDE, SÃO GOTARDO, OTÁVIO ROCHA E ALFREDO CHAVES – ÁREA DE 26,87 KM².
- TRICHES, V. Coordenação dos estudos ambientais, socioambientais e urbanísticos para elaboração do Estudo de Impacto de Vizinhança (EIV/RIV) para implantação do empreendimento CLIC Canoas conforme Plano Diretor e ao disposto no Artigo 37 do Estatuto das Cidades, com vistas ao licenciamento ambiental para atividade de loteamento (setor logístico, uso misto e industrial), com área total de 169,77 hectares, 2019.

Palavras-chave: EIV-RIV, Diagnóstico Ambiental, Cartografia, GEOPROCESSAMENTO, PLANEJAMENTO URBANO

Referências adicionais: Brasil/Português. Meio de divulgação: Vários

3. TRICHES, V., BOLDO, E. L.
Serviços técnicos especializados para prestação de assessoria e consultoria, com realização de levantamentos e medições na Central de Tratamento de Resíduos – CTR Rincão das Flores, com emissão de relatórios e anotação de responsabilidade técnica, conforme as disposições expressas no Anexo I do Contrato (Pregão nº 010/18), 2019

Palavras-chave: Fertilização, Efluente, Lodo, Taxa de Aplicação, ROLAS
Referências adicionais: Brasil/Português. Meio de divulgação: Vários
4. TRICHES, V., BOLDO, E. L.
Coordenação, Diagnósticos, Supervisão/ Monitoramento Ambiental, Projetos e Programas Ambientais e elaboração do Relatório de Controle Ambiental e Plano de Controle Ambiental (RCA/PCA), cartografia e geoprocessamento para atividade de lavra de rocha para uso imediato na construção civil - a céu aberto, com britagem e com recuperação de área degradada, para fins de Licenciamento Ambiental (LO), 2018

Palavras-chave: Mineração, Supervisão Ambiental, RCA, PCA, Cartografia
Referências adicionais: Brasil/Português. Meio de divulgação: Vários
SERVIÇOS TÉCNICOS AMBIENTAIS E DE ENGENHARIA CONTEMPLANDO A COORDENAÇÃO, DIAGNÓSTICOS, SUPERVISÃO/ MONITORAMENTO AMBIENTAL, PLANOS, PROJETOS E PROGRAMAS AMBIENTAIS E ELABORAÇÃO DO RELATÓRIO DE CONTROLE AMBIENTAL E PLANO DE CONTROLE AMBIENTAL (RCA/PCA), CARTOGRAFIA E GEOPROCESSAMENTO para atividade de lavra de rocha para uso imediato na construção civil - a céu aberto, com britagem e com recuperação de área degradada, para fins de Licenciamento Ambiental de Operação (LO) do empreendimento denominado "IBC CHEMELLO LTDA", com área da poligonal ambiental de 8,06 hectares, localizada na Rodovia BR-116, KM 123, Distrito de Pedras Brancas, no município de São Marcos/RS.
5. BOLDO, E. L., TRICHES, V.
Coordenação dos estudos ambientais, socioambientais e urbanísticos; cartografia e geoprocessamento; elaboração de laudos e projetos; para o licenciamento ambiental prévio-LP (área total 2,2 ha) e estudo de impacto de vizinhança-EIV/RIV (área total 10,14 ha) para implantação do Centro de Atendimento Socioeducativo (CASE) Viamão, para atividade de estabelecimento prisional, 2018

Palavras-chave: Licenciamento ambiental, Licença Prévia (LP), EIV-RIV, Cartografia, Diagnóstico Ambiental
Referências adicionais: Brasil/Português. Meio de divulgação: Vários
6. TRICHES, V.
Coordenação dos serviços de engenharia especializados em aerolevanteamento, geoprocessamento e ambientais, para fins de planejamento urbano/ambiental e cadastro multifinalitário nos planos físico, social, socioambiental, cultural, econômico, ambiental e uso dos espaços urbano e rural para as diversas atividades no contexto do município de Poço das Antas/RS, em área de aproximadamente 500 hectares., 2018

Palavras-chave: AEROLEVANTAMENTO, GEOPROCESSAMENTO, PLANEJAMENTO URBANO, RPA'S, Cartografia
Referências adicionais: Brasil/Português. Meio de divulgação: Vários
7. TRICHES, V., BOLDO, E. L.
Coordenação dos serviços técnicos ambientais, cartográficos e de engenharia, contemplando: aerofotogrametria e geoprocessamento para elaboração do aerolevanteamento com socioambiental), Projeto de Compensação Ambiental/ Projeto de Recuperação de Área Degradada (PRAD), referente a operação da ITM (atividade de tecelagem com tingimento), em área localizada na Rodovia RSC-KM 117,2, Farroupilha/RS, 2018

Palavras-chave: AEROLEVANTAMENTO, GEOPROCESSAMENTO, Cartografia, Projeto de Compensação Ambiental, Projeto de Recuperação de Área Degradada (PRAD)
Referências adicionais: Brasil/Português. Meio de divulgação: Vários
8. TRICHES, V., BOLDO, E. L.; ARAUJO JUNIOR, J. R.
Coordenação dos serviços técnicos ambientais e cartográficos contemplando: aerolevanteamento (voo aerofotogramétrico em 150 hectares); assistência/ consultoria ambiental; diagnóstico técnico detalhado de acessibilidades e histórico de ocupação; mapas temáticos; no contexto do parecer técnico quanto a servidão de passagem existente., 2018

Palavras-chave: AEROLEVANTAMENTO, Cartografia, GEOPROCESSAMENTO, RPA'S, Parecer Técnico
Referências adicionais: Brasil/Português. Meio de divulgação: Vários
9. TRICHES, V.
Serviços técnicos de elaboração do Estudo de Impacto Ambiental (EIA), Relatório de Impacto Ambiental (RIMA), Projeto Básico Ambiental (PBA), inventário florestal e autorização para supressão vegetal/autorização de corte (ASV) para obtenção do licenciamento ambiental (Licença Prévia-LP) da atividade de lavra de rocha ornamental a céu aberto com recuperação de área degradada., 2018

Palavras-chave: EIA-RIMA, meio ambiente, PBA, Cartografia, Licença Prévia (LP), Licenciamento ambiental
Referências adicionais: Brasil/Português
10. TRICHES, V., BOLDO, E. L.; ARAUJO JUNIOR, J. R.
Serviços técnicos especializados de assessoramento técnico na revisão, atualização e elaboração do Plano Diretor Municipal de Poço das Antas/RS e suas legislações complementares., 2018

Palavras-chave: Plano Diretor, PLANEJAMENTO URBANO, Cartografia, GEOPROCESSAMENTO, Georreferenciamento
Referências adicionais: Brasil/Português. Meio de divulgação: Vários
11. TRICHES, V.
Avaliação de Passivo Ambiental – Investigação Preliminar, conforme Manual de Gerenciamento de Áreas Contaminadas (CETESB) e NBR 15515-1, laudo histórico da linha de drenagem a leste da área, preenchimento da FCA, laudo histórico da linha de drenagem, com fins de licenciamento ambiental prévio, realizados no empreendimento MAGUS EMPREENDIMENTOS IMOBILIÁRIOS LTDA., 2017

Referências adicionais: Brasil/Português. Meio de divulgação: Vários
12. TRICHES, V.
Coordenação do Estudo de Impacto Ambiental (EIA/RIMA), diagnóstico, avaliação de impactos e proposição de medidas Projeto Básico Ambiental (PBA) E Projeto Básico de Engenharia referente ao projeto de implantação das melhorias estruturais, pavimentação e sinalização da RODOVIA INTERMUNICIPAL GRP-010 e GRP-020, Município De Garopaba/SC, com extensão total da rodovia de 6,48km., 2017

Referências adicionais: Brasil/Português
13. TRICHES, V., BOLDO, E. L.
Coordenação dos estudos ambientais (meios físico, biótico e socioeconômico), diagnóstico, assessoria técnica, identificação e avaliação de impactos ambientais e proposição de medidas mitigadora e compensatórias, planos e programas ambientais (Projeto Básico Ambiental-PBA), com vistas ao licenciamento ambiental prévio (LP) e de instalação (LI) da rodovia municipal, com 2,131 km extensão., 2017

Referências adicionais: Brasil/Português. Meio de divulgação: Vários
14. TRICHES, V., BOLDO, E. L.
Coordenação dos serviços técnicos de engenharia e ambientais, projetos executivos complementares hidráulicos (sistema de esgotamento sanitário/ ETE/ EEE; sistema de drenagem pluvial; SAA e reservação rede de distribuição de água), para fins de licenciamento ambiental do Loteamento Vila Romana., 2017

Palavras-chave: ETE, EEE, Licenciamento ambiental, Drenagem pluvial, Reservação, SAA
Referências adicionais: Brasil/Português, Meio de divulgação: Vários

15. TRICHES, V.
 Coordenação Serviços topográficos para levantamento planialtimétrico cadastral e georreferenciado, subsídio à elaboração de Projeto Básico Ambiental e de Projetos Básicos e Executivos de Engenharia para implantação e recuperação de 2,42 km de extensão de rodovias, denominadas RODOVIA GRP-040 (MACACU) e RODOVIA GRP-280 (ESTRADA PARA BARRA – TRECHO VALÃO), 2017
Referências adicionais: Brasil/Português.
16. TRICHES, V.
 Coordenação Serviços topográficos para levantamento planialtimétrico cadastral e georreferenciado, subsídio à elaboração de Projeto Básico Ambiental e de Projetos Básicos e Executivos de Engenharia para implantação e recuperação de 4,62 km de extensão de rodovias, denominadas RODOVIA GRP-396 (CAMPO D'UNA), trecho de 2,42 km de extensão e RODOVIA GRP-490 (RESSACADA), trecho de 2,2 km de extensão., 2017.
Referências adicionais: Brasil/Português.
17. TRICHES, V.
 Coordenação técnica, assessoria, estudo, plano e elaboração do plano de gerenciamento dos resíduos da construção civil (PGRCC) para a obra de implantação dos 03 (três) empreendimentos contíguos compreendendo o Loteamento Residencial Jardim Arpoador, Loteamento Residencial Chácara Inglesa e Loteamento Residencial Parque do Horto., 2017
Referências adicionais: Brasil/Português, Meio de divulgação: Vários
18. TRICHES, V.
 Coordenação técnica, dos serviços técnicos de engenharia e ambientais, projetos executivos complementares hidráulicos (sistema de esgotamento sanitário/ estação de tratamento de efluentes/ estação elevatória de efluentes; sistema de drenagem pluvial; sistema de abastecimento de água e reservação/ rede de distribuição de água), cartografia e assessoria para fins de obtenção do licenciamento ambient., 2017
Referências adicionais: Brasil/Português, Meio de divulgação: Vários
19. TRICHES, V.
 Coordenação técnica. Estudos ambientais, Diagnóstico ambiental. Cartografia e geoprocessamento aplicado a área ambiental. PCA contendo as propostas de medidas mitigadoras e compensatórias aos impactos identificados. Supervisão e coordenação de equipe em campo e escritório. Licenciamento Ambiental (obtenção LP) do empreendimento denominado Loteamento Família Uliana., 2017
Referências adicionais: Brasil/Português, Meio de divulgação: Vários
20. TRICHES, V.
 Curso/ Treinamento/ Palestra CIPA (Duração 24 horas), 2017
Referências adicionais: Brasil/Português, Meio de divulgação: Outro
21. TRICHES, V.
 Estudo de Impacto de Vizinhança (EIV) e Plano de Controle Ambiental (PCA) para fins de licenciamento ambiental prévio do Loteamento Empresarial Bertolini, localizado no município de Garibaldi/RS., 2017
Referências adicionais: Brasil/Português, Meio de divulgação: Vários
22. TRICHES, V.
 Serviços topográficos para levantamento planialtimétrico cadastral e georreferenciado, subsídio à elaboração de Projeto Básico Ambiental e de Projetos Básicos e Executivos de Engenharia para implantação e recuperação de 4,62 km de extensão de rodovias, denominadas rodovia GRP-396 (CAMPO D'UNA), trecho de 2,42 km de extensão e rodovia GRP-490 (RESSACADA), trecho de 2,2 km de extensão., 2017
Referências adicionais: Brasil/Português.
23. TRICHES, V.
 Coordenação Técnica, Estudo, Elaboração, Implementação (execução), Operacionalização, Monitoramento e Assessoria Técnica do Plano de Gerenciamento de Resíduos Sólidos (PGRS) da FESTA NACIONAL DA UVA, TURISMO E EMPREENDIMENTOS, localizada na Rua Ludovico Cavinatto, 1431, Nossa Senhora da Saúde, Caxias do Sul/RS, com área de aproximadamente 367.142,00 m²., 2016
Referências adicionais: Brasil/Português.
24. TRICHES, V.
 Coordenação técnica, serviços técnicos de engenharia, elaboração, execução e supervisão do Plano de Recuperação de Área Degradada (PRAD), incluindo serviços de editoração gráfica/ cartografia, compreendendo mão de obra, material, equipamentos e maquinário, e relatórios técnicos de monitoramento/ supervisão e avaliação do PRAD, no contexto do Loteamento Águas Claras, com área de 15,98 hectares., 2016
Referências adicionais: Brasil/Português.
25. TRICHES, V.
 Estudo de Impacto de Vizinhança (EIV) para a implantação do Hotel Viverone, em terreno localizado na Rua Danton Corrêa da Silva esquina com a Rodolfo Schlieper, município de Canela/RS., 2016
Referências adicionais: Brasil/Português, Meio de divulgação: Vários
26. TRICHES, V.
 Licenciamento ambiental, estudos, projetos e programas ambientais para obtenção da licença de instalação de ampliação, em conformidade com os itens dispostos na Licença Prévia Ampliação com EIA/RIMA (LPA 087/2016-FEPAM), para a atividade de fabricação de móveis de madeira aglomerados da empresa TODESCHINI S/A, INDUSTRIA E COMÉRCIO., 2016
Referências adicionais: Brasil/Português, Meio de divulgação: Vários
27. TRICHES, V.
 Responsável Técnico da GARDEN ENGENHARIA dentro das atribuições, 2016
Referências adicionais: Brasil/Português.
28. TRICHES, V., BOLDO E L.
 Serviços técnicos ambientais, cartográficos e de engenharia para fins de licenciamento ambiental (licença prévia e de instalação de ampliação), Relatório Ambiental Simplificado (RAS), Plano Básico Ambiental-PBA (projetos/programas conforme contrato) e Projetos de Engenharia para a atividade de implantação de linha de transmissão - LT 2 X 69 KV ramal Todeschini e de subestação., 2016
Palavras-chave: Relatório Ambiental Simplificado (RAS), PBA, ENGENHARIA, Licenciamento ambiental.
Referências adicionais: Brasil/Português, Meio de divulgação: Vários.
29. BOLDO E L., ARAUJO JUNIOR, J. R., TRICHES, V.
 Serviços técnicos especializados ambientais, cartográficos e de engenharia, contemplando: elaboração, tramitação e obtenção do licenciamento ambiental prévio de ampliação (LPA) com Estudo de Impacto Ambiental (EIA), respectivo Relatório de Impacto Ambiental (RIMA) e Plano Básico Ambiental (PBA), no contexto da ampliação do parque fabril da Todeschini., 2016

Palavras-chave: PBA, EIA-RIMA, Licenciamento ambiental, Audiência Pública
 Referências adicionais: Brasil/Português. Meio de divulgação: Vários

30.  TRICHES, V.
 Avaliação da Avaliação de Passivo Ambiental - Investigação Preliminar, Confirmatória, Detalhada, Avaliação de Risco, Plano de Recuperação de Área Degradada, Licença de Instalação de Remediação e Plano de Monitoramento após Projeto de Intervenção, 2015
- Referências adicionais: Brasil/Português.
 Estudo e Elaboração da Avaliação de Passivo Ambiental - Investigação Preliminar, Confirmatória, Detalhada conforme Resolução CONAMA 420/2009, Manual de Gerenciamento de Áreas Contaminadas (CETESB) e NBR 15515-1/NBR 15515-2/NBR-15515-3 Avaliação de Risco, Elaboração e Execução de Plano de Recuperação de Área Degradada (PRAD)/ Projeto de Intervenção para Remediação, Assessoria e Tramitação da Licença de Instalação de Remediação e Plano de Monitoramento da Qualidade Ambiental (Após Projeto de Intervenção), com fins de licenciamento ambiental realizados no empreendimento Condomínio Residencial Manoel Elias Quadra B2, Porto Alegre/RS. Empresa: PROFILL Engenharia e Ambiente Ltda.
31. TRICHES, V.
 Avaliação de Passivo Ambiental - Investigação Preliminar, Investigação Confirmatória e Avaliação de Risco, 2015
- Referências adicionais: Brasil/Português. Meio de divulgação: Vários
 Estudo e Elaboração da Avaliação de Passivo Ambiental - Investigação Preliminar, Investigação Confirmatória, conforme preconizado na Resolução CONAMA 420/2009, Manual de Gerenciamento de Áreas Contaminadas (CETESB) e NBR 15515-1 e NBR 15515-2, Avaliação de Risco, Assessoria e tramitação com fins de licenciamento ambiental, realizados no empreendimento Condomínio Residencial Manoel Elias Quadra D2, Porto Alegre/RS. Empresa: PROFILL Engenharia e Ambiente Ltda.
32. TRICHES, V.
 Licenciamento Ambiental Prévio para o empreendimento Planta Solar Fotovoltaica da CERMOFUL, 2015
- Referências adicionais: Brasil/Português. Meio de divulgação: Vários
 Licenciamento Ambiental Prévio e Plano de Gerenciamento de Resíduos Sólidos da Construção Civil (PGRCC) para o empreendimento Planta Solar Fotovoltaica da Cooperativa Fumacense de Desenvolvimento e Infraestrutura - CERMOFUL, em área de 2,83 hectares localizada na Zona Rural, Içara/SC. Empresa: PROFILL Engenharia e Ambiente Ltda.
33. TRICHES, V.
 Plano de Gerenciamento de Resíduos Sólidos da Construção Civil (PGRCC) para a obra de implantação do Laboratório de Metalurgia Física (LAMEF), 2015
- Referências adicionais: Brasil/Português. Meio de divulgação: Meio digital
 Estudo e Elaboração do Plano de Gerenciamento de Resíduos Sólidos da Construção Civil (PGRCC) para a obra de implantação prédio do Laboratório de Metalurgia Física (LAMEF), com 1.084,00 m² de área construída, localizada no Campus do Vale da UFRGS, situada na Av. Bento Gonçalves, 9.500, Prédio 43.852, Agronomia, no município de Porto Alegre/RS. Empresa: J&K Arquitetura.
34.  TRICHES, V.
 Estudo Ambiental (EA) e Projeto Básico Ambiental (PBA) referente à regularização e duplicação da rodovia federal BR-153/GO e BR-153/TO, 2014
- Referências adicionais: Brasil/Português. Meio de divulgação: Vários
 Estudo Ambiental (EA) e Projeto Básico Ambiental (PBA), dos estudos para obtenção da Autorização da Supressão de Vegetação (ASV), dos Estudos do Patrimônio Histórico, Cultural e Arqueológico e Assessoria Técnica para acompanhamento do processo de licenciamento ambiental, referente à regularização e duplicação da rodovia federal BR-153/GO, BR-153/TO, do Km 492,50 ao Km 799,30 e BR 153/GO, do Km 0,0 ao Km 68,9 - RDC 008/2013, com extensão de 375 Km, para a Empresa de Planejamento e Logística - EPL. Empresa: PROFILL Engenharia e Ambiente Ltda.
35. TRICHES, V.
 Estudo de Impacto Ambiental (EIA) e respectivo Relatório de Impacto Ambiental (RIMA) do empreendimento Loteamento Verde Vida, 2014
- Referências adicionais: Brasil/Português. Meio de divulgação: Vários
 Estudo de Impacto Ambiental (EIA) e respectivo Relatório de Impacto Ambiental (RIMA), para fins de Licenciamento Ambiental do empreendimento Loteamento Verde Vida, em área de 29,8 hectares localizada na Av. Edgar Pires de Castro nº 6.799, Porto Alegre, RS. Empresa: PROFILL Engenharia e Ambiente Ltda.
36. TRICHES, V.
 Gerenciamento do Plano de Resíduos, Treinamentos/ Capacitação, Operação Sistema de Gerenciamento Integrado de Resíduos Sólidos do Praia de Belas Shopping, 2014
- Referências adicionais: Brasil/Português. Meio de divulgação: Vários
 Gerenciamento do Plano Integrado de Resíduos, preparação e aplicação de Treinamentos/ Capacitação da equipe responsável pela implantação e operação Sistema de Gerenciamento Integrado de Resíduos Sólidos, do Praia de Belas Shopping Center, Porto Alegre/RS. Empresa: PROFILL Engenharia e Ambiente Ltda.
37. TRICHES, V.
 Licenciamento ambiental da Sala Sinfônica da Orquestra Sinfônica de Porto Alegre (OSPA), 2014
- Referências adicionais: Brasil/Português. Meio de divulgação: Vários
 Licenciamento ambiental e Plano de Gerenciamento de Resíduos Sólidos da Construção Civil (PGRCC) da Sala Sinfônica da OSPA, Porto Alegre/RS. Empresa: PROFILL Engenharia e Ambiente Ltda.
38. TRICHES, V.
 Licenciamento Ambiental de Instalação de Obras Viárias (Porto Alegre/RS), 2014
- Referências adicionais: Brasil/Português. Meio de divulgação: Vários
 Licenciamento Ambiental de Instalação para obras viárias na Rua Anita Garibaldi, Diretriz 1512, Av. João Wallig, Av. Nilo Pegarha, Av. Túlio de Rose, Rua Marechal Andrea, Rua Tomáz Gonzaga, Av. Plínio Brasil Milano (Porto Alegre/RS) referentes às medidas mitigadoras e compensatórias da ampliação do Shopping Center Iguatemi, com extensão aproximada de 4 Km. Empresa: PROFILL Engenharia e Ambiente Ltda.
39. TRICHES, V.
 Licenciamento Ambiental de Instalação para o empreendimento Maiojama Lima e Silva - Edifício Residencial e Comercial, 2014
- Referências adicionais: Brasil/Português. Meio de divulgação: Vários
 Licenciamento Ambiental de Instalação e elaboração do Plano de Gerenciamento de Resíduos Sólidos da Construção Civil (PGRCC) para o empreendimento Maiojama - Edifício Residencial e Comercial, em área de 3.700,00 m² localizada na Rua General Lima e Silva, 560, Cidade Baixa, Porto Alegre, RS. Empresa: PROFILL Engenharia e Ambiente Ltda.
40. TRICHES, V.
 Licenciamento ambiental do empreendimento Loteamento Anchieta, 2014
- Referências adicionais: Brasil/Português
 Licenciamento ambiental e atualização do Plano de Gerenciamento de Resíduos Sólidos da Construção Civil (PGRCC) do empreendimento Loteamento Anchieta para fins de renovação da licença de instalação, Porto Alegre/RS. Empresa: PROFILL Engenharia e Ambiente Ltda.
41. TRICHES, V.
 Licenciamento Ambiental e Elaboração de Programas Ambientais para o Loteamento Capão da Canoa, 2014
- Referências adicionais: Brasil/Português. Meio de divulgação: Vários
 Licenciamento ambiental, elaboração de Programa de monitoramento das águas superficiais, Programa de educação ambiental, Plano de incentivo à adoção de equipamentos de menor consumo energético e/ou de tecnologias alternativas, Programa de supervisão ambiental da implantação do empreendimento

plano de gerenciamento de resíduos da construção civil para o empreendimento Loteamento Capão da Canoa, Capão da Canoa/RS. Empresa: PROFILL Engenharia e Ambiente Ltda.

42. TRICHES, V.
Licenciamento Ambiental para as obras de ampliação do Shopping Center Iguatemi Porto Alegre, 2014
- Referências adicionais: Brasil/Português. Meio de divulgação: Vários
Licenciamento ambiental, elaboração do Plano de Gerenciamento de Resíduos Sólidos da Construção Civil (PGRCC) para as obras de ampliação do Shopping Center Iguatemi Porto Alegre, com área de 90.000 m² localizada na Av. João Wallig 1800, Porto Alegre/RS. Empresa: PROFILL Engenharia e Ambiente Ltda.
43. TRICHES, V.
Licenciamento Ambiental para o empreendimento Edifício Residencial Liberdade Fase 2, 2014
- Referências adicionais: Brasil/Português. Meio de divulgação: Vários
Assessoria, estudo de impactos ambientais e medidas mitigadoras e compensatórias, Plano de Gerenciamento de Resíduos Sólidos da Construção Civil (PGRCC) para o empreendimento Edifício Residencial Liberdade Fase 2, Porto Alegre/RS. Empresa: PROFILL Engenharia e Ambiente Ltda.
44. TRICHES, V.
Licenciamento Ambiental para obtenção do Termo de Recebimento Ambiental (TRA) para o empreendimento Walk Prime Offices, 2014
- Referências adicionais: Brasil/Português. Meio de divulgação: Vários
Assessoria, elaboração, estudo e elaboração de relatório com vistas o Licenciamento Ambiental para obtenção do Termo de Recebimento Ambiental (TRA) para o empreendimento Walk Prime Offices, em área de 68548,78 m² localizada na Av. Praia de Belas, 1.212, Porto Alegre, RS. Empresa: PROFILL Engenharia e Ambiente Ltda.
45. TRICHES, V.
Licenciamento Ambiental Prévio (LP) e de Licença de Instalação (LI) para o empreendimento Praia de Belas Shopping Center, 2014
- Referências adicionais: Brasil/Português. Meio de divulgação: Vários
Licenciamento Ambiental Prévio (LP) e de Licença de Instalação (LI), estudo de impactos ambientais e medidas mitigadoras e compensatórias, Plano de Gerenciamento de Resíduos Sólidos da Construção Civil (PGRCC) para o empreendimento Praia de Belas Shopping Center, Porto Alegre/RS. Empresa: PROFILL Engenharia e Ambiente Ltda.
46. TRICHES, V.
Licenciamento Ambiental Prévio (LP) e Licença de Instalação (LI) para Condomínio Residencial, 2014
- Referências adicionais: Brasil/Português. Meio de divulgação: Vários
Licenciamento Ambiental Prévio (LP) e Licença de Instalação (LI), estudo de impactos ambientais e medidas mitigadoras e compensatórias, Plano de Gerenciamento de Resíduos Sólidos da Construção Civil (PGRCC) para o empreendimento condomínio residencial, em área de 9.641,66 m² localizada na Rua Padre João Batista Réus, nº 173, Porto Alegre/RS. Empresa: PROFILL Engenharia e Ambiente Ltda.
47. TRICHES, V.
Licenciamento ambiental prévio para implantação de 7 (sete) Estações do Aeromóvel, 2014
- Referências adicionais: Brasil/Português. Meio de divulgação: Vários
Licenciamento ambiental prévio para implantação de 7 (sete) Estações do Aeromóvel em trecho de 6 KM ligando a Estação Mathias Velho do Transurb até a Av. 17 de Abril, Guajuviras, no município de São Leopoldo/RS. Empresa: PROFILL Engenharia e Ambiente Ltda.
48. TRICHES, V.
Licenciamento Prévio (LP) e de Licença de Instalação (LI) para condomínio residencial, 2014
- Referências adicionais: Brasil/Português. Meio de divulgação: Vários
Licenciamento Ambiental Prévio (LP) e de Licença de Instalação (LI), estudo de impactos ambientais e medidas mitigadoras e compensatórias, Plano de Gerenciamento de Resíduos Sólidos da Construção Civil (PGRCC) para condomínio residencial, Porto Alegre/RS. Empresa: PROFILL Engenharia e Ambiente Ltda.
49. TRICHES, V.
Plano monitoramento, mitigação e contingência para emissões de particulados, 2014
- Referências adicionais: Brasil/Português. Meio de divulgação: Vários
Plano monitoramento, mitigação e contingência para emissões de particulados gerados na implantação do Estádio Olímpico Monumental (Grêmio Foot-Ball Porto Alegrense), Porto Alegre/RS. Empresa: PROFILL Engenharia e Ambiente Ltda.
50. TRICHES, V.
Processo de planejamento da bacia hidrográfica do Rio Cai- Fase C, 2014
- Referências adicionais: Brasil/Português. Meio de divulgação: Vários
Elaboração de estudos necessários e proposição de ações previstas para o processo de planejamento da bacia hidrográfica do RIO CAI - FASE C. Empresa: PROFILL Engenharia e Ambiente Ltda.
51. TRICHES, V.
Realização de Auditoria Ambiental, conforme as Diretrizes mínimas a serem atendidas na realização de auditorias ambientais - FEPAM na empresa FIBRAPLAC, 2014.
- Referências adicionais: Brasil/Português
Assessoria, Estudo, Vistoria, inspeção e Elaboração de Relatório sobre a atividade auditada, condições e restrições da licença de operação. Realização de Auditoria Ambiental, conforme as "Diretrizes mínimas a serem atendidas na realização de auditorias ambientais - FEPAM", na área da empresa FIBRAPLAC - Painéis de Madeira S/A, em área útil de 595.593,84 m² localizada na Estrada Avelino Maciel Neto, nº 1800, Passo Grande, Glorinha/RS. Empresa: PROFILL Engenharia e Ambiente Ltda.
52. TRICHES, V.
Supervisão Ambiental e Licenciamento Ambiental do empreendimento Jardim Bucovina - Quadra G, 2014
- Referências adicionais: Brasil/Português. Meio de divulgação: Vários
Supervisão Ambiental de obra, licenciamento ambiental, supervisão do Plano de Gerenciamento de Resíduos Sólidos da Construção Civil (PGRCC), supervisão dos projetos de estabilidade, contenção de taludes e drenagem para o empreendimento Jardim Bucovina - Quadra G (Loteamento - Condomínio plurifamiliar com economias comerciais), Porto Alegre/RS. Cliente: Maiorjama Empreendimento Imobiliários Ltda. Empresa: PROFILL Engenharia e Ambiente Ltda.
53. TRICHES, V.
Avaliação dos Impactos Ambientais e Medidas Propostas para o Residencial Liberdade, 2013
- Referências adicionais: Brasil/Português. Meio de divulgação: Vários
Avaliação dos Impactos Ambientais e Medidas Propostas para o Residencial Liberdade, conforme cenários previstos no Estudo de Impacto Ambiental (EIA) e respectivo Relatório de Impacto Ambiental (RIMA) do GRÊMIO ARENA, Porto Alegre/RS. Cliente: Novo Humatã Empreendimentos Imobiliários S.A. Empresa: PROFILL Engenharia e Ambiente Ltda.
54. TRICHES, V.
Estudo de Impacto Ambiental (EIA) e respectivo Relatório de Impacto Ambiental (Rima), 2013
- Referências adicionais: Brasil/Português. Meio de divulgação: Vários
Estudo de Impacto Ambiental (EIA) e respectivo Relatório de Impacto Ambiental (Rima), para fins de Licenciamento Ambiental do empreendimento Alphaville Porto Alegre 3, em área de 89 hectares localizada na Estrada Costa Gama nº 1.000 e Estrada Otávio Frasca nº 895, 2.445 e 605, Porto Alegre/RS. Empresa: PROFILL Engenharia e Ambiente Ltda.

55. TRICHES, V.
Estudo de Impacto Ambiental (EIA) e respectivo Relatório de Impacto Ambiental (Rima), 2013.
Referências adicionais: Brasil/Português. Meio de divulgação: Vários. Estudo de Impacto Ambiental (EIA) e respectivo Relatório de Impacto Ambiental (Rima), para fins de Licenciamento Ambiental do empreendimento Alphaville Porto Alegre 3, em área de 89 hectares localizada na Estrada Costa Gama n° 1.000 e Estrada Otávio Frasca n° 895, 2.445 e 605, Porto Alegre/RS. Empresa: PROFILL Engenharia e Ambiente Ltda.
56.  TRICHES, V.
Estudo de Impacto Ambiental (EIA) e respectivo Relatório de Impacto Ambiental (Rima) do empreendimento Parque do Pontal, 2013.
Referências adicionais: Brasil/Português. Meio de divulgação: Vários. Coordenador do Estudo de Impacto Ambiental (EIA) e respectivo Relatório de Impacto Ambiental (Rima), para fins de Licenciamento Ambiental do empreendimento Parque do Pontal, Porto Alegre/RS. Empresa: PROFILL Engenharia e Ambiente Ltda.
57. TRICHES, V.
Estudo de Impacto Ambiental (EIA) e respectivo Relatório de Impacto Ambiental (Rima) Loteamento Santuário, 2013.
Referências adicionais: Brasil/Português. Meio de divulgação: Vários. Estudo de Impacto Ambiental (EIA) e respectivo Relatório de Impacto Ambiental (Rima), para fins de Licenciamento Ambiental do empreendimento Loteamento Santuário em área de 81,5 hectares localizada na Rua do Santuário, n° 200, Porto Alegre/RS. Empresa: PROFILL Engenharia e Ambiente Ltda.
58.  TRICHES, V.
Estudo de Impacto Ambiental (EIA) e respectivo Relatório de Impacto Ambiental (Rima) p/ Mineração, 2013.
Referências adicionais: Brasil/Português. Meio de divulgação: Vários. Estudo de Impacto Ambiental (EIA) e respectivo Relatório de Impacto Ambiental (Rima), para fins de Licenciamento Ambiental do empreendimento de mineração de carvão mineral a céu aberto em área de 23.000 hectares, localizada nos municípios de Candói, Pedras Altas e Hulha Negra/RS. Empresa: PROFILL Engenharia e Ambiente Ltda.
59. TRICHES, V.
Licenciamento Ambiental Binário Av. Borges de Medeiros e Av. Praia de Belas, 2013.
Referências adicionais: Brasil/Português. Meio de divulgação: Vários. Licenciamento ambiental: estudo de impactos ambientais e medidas mitigadoras e compensatórias, Plano de Gerenciamento de Resíduos Sólidos da Construção Civil (PGRCC) para o empreendimento Binário Av. Borges de Medeiros e Av. Praia de Belas, Porto Alegre/RS. Cliente: Praia de Belas Shopping Center. Empresa: PROFILL Engenharia e Ambiente Ltda.
60. TRICHES, V.
Licenciamento Ambiental e Supervisão Ambiental da obra de ampliação do Shopping Iguatemi, 2013.
Referências adicionais: Brasil/Português. Meio de divulgação: Vários. Licenciamento ambiental: elaboração do Plano de Gerenciamento de Resíduos Sólidos da Construção Civil (PGRCC) e supervisão ambiental da obra (permeabilidade do solo, quanto a movimentação do solo, emissões sonoras e condicionamento acústico, quanto as emissões atmosféricas, quanto aos resíduos sólidos e obtenção da licença de operação) de ampliação do Shopping Center Iguatemi Porto Alegre, Porto Alegre/RS. Empresa: PROFILL Engenharia e Ambiente Ltda.
61. TRICHES, V.
Licenciamento Ambiental e Supervisão Ambiental no Centro de Treinamento Profissional do Grêmio Foot-Ball Porto Alegrense, 2013.
Referências adicionais: Brasil/Português. Meio de divulgação: Vários. Plano de Gerenciamento Integrado de Resíduos Sólidos (PGIRS), Laudo de Monitoramento da Qualidade da Água Subterrânea e Supervisão Ambiental no Centro de Treinamento Profissional do Grêmio Foot-Ball Porto Alegrense, Porto Alegre/RS. Empresa: PROFILL Engenharia e Ambiente Ltda.
62. TRICHES, V.
Monitoramento ambiental e projeto de contenção de derrames e despejos, 2013.
Referências adicionais: Brasil/Português. Meio de divulgação: Vários. Projeto de contenção de derrames e despejos para área de armazenamento de combustíveis, monitoramento e controle ambiental em propriedade rural para o empreendedor Paulo Roberto Fagundes. Empresa: Garden Projetos e Meio Ambiente.
63. TRICHES, V.
Otimização do Sistema de Tratamento de Efluentes Líquidos, 2013.
Referências adicionais: Brasil/Português. Meio de divulgação: Vários. Otimização do Sistema de Tratamento de Efluentes Líquidos, com a instalação de um equipamento flutuante físico-químico por ar dissolvido, na Estação de Tratamento de Efluentes (ETE) da empresa Apebrun Comércio de Carnes Ltda. Empresa: Garden Projetos e Meio Ambiente.
64.  TRICHES, V.
Planejamento da Bacia Hidrográfica do Arroio Dilúvio, 2013.
Referências adicionais: Brasil/Português. Meio de divulgação: Vários. Elaboração de estudos necessários e proposição de ações previstas para o processo de planejamento da bacia hidrográfica do Arroio Dilúvio, Porto Alegre/RS. Empresa: PROFILL Engenharia e Ambiente Ltda.
65. TRICHES, V.
Plano de Gerenciamento de Resíduos Sólidos da Construção Civil (PGRCC), 2013.
Referências adicionais: Brasil/Português. Meio de divulgação: Vários. Plano de Gerenciamento de Resíduos Sólidos da Construção Civil (PGRCC) para implantação de condomínio localizado em Gravataí/RS. Empresa: PROFILL Engenharia e Ambiente Ltda.
66. TRICHES, V.
Plano de Gerenciamento de Resíduos Sólidos da Construção Civil (PGRCC) e Licenciamento Ambiental, 2013.
Referências adicionais: Brasil/Português. Meio de divulgação: Vários. Plano de Gerenciamento de Resíduos Sólidos da Construção Civil (PGRCC) e licenciamento/autorizações ambientais relacionadas à implantação do Loteamento Bento Gonçalves, Porto Alegre/RS. Empresa: PROFILL Engenharia e Ambiente Ltda.
67. TRICHES, V.
Plano de Gerenciamento de Resíduos Sólidos da Construção Civil (PGRCC) e Licenciamento Ambiental - Demolição do Estádio Olímpico Monumental, 2013.
Referências adicionais: Brasil/Português. Meio de divulgação: Vários. Plano de Gerenciamento de Resíduos Sólidos da Construção Civil (PGRCC) e licenciamento/autorizações ambientais relacionadas à Demolição do Estádio Olímpico Monumental (Grêmio Foot-Ball Porto Alegrense). Empresa: PROFILL Engenharia e Ambiente Ltda.
68. TRICHES, V.
Plano de Gerenciamento de Resíduos Sólidos (PGRS) e Supervisão Ambiental da Licença de Operação (LO), 2013.
Referências adicionais: Brasil/Português. Meio de divulgação: Vários. Plano de Gerenciamento de Resíduos Sólidos (PGRS), monitoramento ambiental de ruídos, emissões atmosféricas e acompanhamento dos condicionantes e restrições da licença de operação do Shopping Gravatá, Gravataí/RS. Empresa: PROFILL Engenharia e Ambiente Ltda.

69. TRICHES, V.
Plano de Gerenciamento Integrado de Resíduos Sólidos (PGIRS). 2013
Referências adicionais: Brasil/Português. Meio de divulgação: Vários
70. TRICHES, V.
Projeto de contenção de derrames e despejos para área de armazenamento de sucata e cavacos metálicos (Classe I). 2013
Referências adicionais: Brasil/Português. Meio de divulgação: Vários
Controle ambiental e projeto de contenção de derrames e despejos para área de armazenamento de sucata e cavacos metálicos (Classe I) na empresa Olímpia Comércio de Sucatas Ltda. Empresa: Garden Projetos e Meio Ambiente
71. TRICHES, V.
Projeto Estação de Tratamento de Efluentes (ETE). 2013
Referências adicionais: Brasil/Português. Meio de divulgação: Vários
Projeto Estação de Tratamento de Efluentes (ETE) para atividade de Lavanderia de roupas domésticas na empresa Toigo & Toigo Ltda. Empresa: Garden Projetos e Meio Ambiente
72. TRICHES, V.
Projeto de Rede de Água Pluvial. 2012
Referências adicionais: Brasil/Português. Meio de divulgação: Vários
Elaboração de projeto e memorial descritivo de Rede de Água Pluvial para Construtora e Incorporadora Schiochet Ltda. Empresa: Garden Projetos e Meio Ambiente
73. BOLDO, E. L. ARAUJO JUNIOR, J. R., TRICHES, V.
Inventário de Gases de Efeito Estufa (GEE) do Corso Alegórico (desfile cênico) da Festa Nacional Da Uva 2010, do projeto denominado Equilíbrio Verde. 2010
Palavras-chave: Gases de Efeito Estufa - GEE, NBR 14064, Equilíbrio Verde, IPCC - Intergovernamental Panel On Climate Change, GHG Protocol.
Referências adicionais: Brasil/Português
SERVIÇOS TÉCNICOS ESPECIALIZADOS PARA REALIZAÇÃO DE INVENTÁRIO DE GASES DE EFEITO ESTUFA (GEE) DO CORSO ALEGÓRICO (DESFILÉ CÊNICO) DA FESTA NACIONAL DA UVA 2010, DO PROJETO DENOMINADO EQUILÍBRIO VERDE "PROGRAMA ATITUDE VERDE-NEUTRO EM GEE" segundo as orientações do IPCC - Intergovernmental Panel On Climate Change, orientações da metodologia protocolo brasileiro GHG PROTOCOL e com base na ABNT NBR ISO 14064, no contexto do Evento Cênico promovido pelo Parque de Eventos Mário Bernardino Ramos - Pavilhões da Festa da Uva.

Trabalhos técnicos

1. TRICHES, V.
SERVIÇOS TÉCNICOS ESPECIALIZADOS PARA ELABORAÇÃO DO PLANO MUNICIPAL DE MOBILIDADE URBANA DO MUNICÍPIO DE ERECHIM/RS, COM ÁREA TERRITORIAL DE 429,16 KM², EM CONSONÂNCIA AO QUE ESTABELE A LEI FEDERAL Nº 12.587/2012, QUE INSTITUIU A POLÍTICA NACIONAL DE MOBILIDADE URBANA. 2023
Palavras-chave: Cartografia, Base Cartográfica, Mobilidade Urbana, Plano Diretor, GEOPROCESSAMENTO
Áreas do conhecimento: Geociências, Cartografia Básica
Referências adicionais: Brasil/Português. Meio de divulgação: Meio digital
SERVIÇOS TÉCNICOS ESPECIALIZADOS PARA ELABORAÇÃO DO PLANO MUNICIPAL DE MOBILIDADE URBANA DO MUNICÍPIO DE ERECHIM/RS, COM ÁREA TERRITORIAL DE 429,16 KM², EM CONSONÂNCIA AO QUE ESTABELE A LEI FEDERAL Nº 12.587/2012, QUE INSTITUIU A POLÍTICA NACIONAL DE MOBILIDADE URBANA, E CONFORME EDITAL DE CONCORRÊNCIA Nº 010/2021 E CONTRATO.
2. TRICHES, V.
SERVIÇOS TÉCNICOS ESPECIALIZADOS PARA REVISÃO DO PLANO DIRETOR MUNICIPAL (PDM) DE SÃO CARLOS/SC, NOS TERMOS DA LEI Nº 10.257/2011 E LEI ORGÂNICA DO MUNICÍPIO DE ACORDO COM O PROCESSO LICITATÓRIO Nº 113/2021, TOMADA DE PREÇOS Nº 019/2021, COM ÁREA TERRITORIAL DE APROXIMADAMENTE DE 162,12 KM². 2023
Palavras-chave: Plano Diretor, Planos Municipais, SIG, GEOPROCESSAMENTO, meio ambiente
Áreas do conhecimento: Meio Ambiente, Geodésia, Cartografia Básica
Referências adicionais: Brasil/Português. Meio de divulgação: Meio digital
SERVIÇOS TÉCNICOS ESPECIALIZADOS PARA REVISÃO DO PLANO DIRETOR MUNICIPAL (PDM) DE SÃO CARLOS/SC, NOS TERMOS DA LEI Nº 10.257/2011 E LEI ORGÂNICA DO MUNICÍPIO DE ACORDO COM O PROCESSO LICITATÓRIO Nº 113/2021, TOMADA DE PREÇOS Nº 019/2021, COM ÁREA TERRITORIAL DE APROXIMADAMENTE DE 162,12 KM².
3. TRICHES, V.
ASSISTÊNCIA/CONSULTORIA TÉCNICA E JURÍDICA; CADASTRO TÉCNICO MULTIFINALITÁRIO; CADASTRAMENTO DA EDIFICAÇÃO PARA FINS DE COBRANÇA DO IMPOSTO SOBRE A PROPRIEDADE PREDIAL E TERRITORIAL URBANA - IPTU; PROJETO REGULARIZAÇÃO FUNDIÁRIA URBANA - REURB; AVERBAÇÃO DE CONSTRUÇÃO (RESIDENCIAL E COMERCIAL) E ESPECIFICAÇÕES PARA ABERTURA DE MATRÍCULAS INDIVIDUAIS PARA AS UNIDADES AUTÔNOMAS CONCLUÍDAS. 2022
Palavras-chave: Reurb, Topografia, GEOPROCESSAMENTO, CADASTRO MULTIFINALITÁRIO.
Referências adicionais: Brasil/Corsico. Meio de divulgação: Meio digital
Coordenação e execução dos SERVIÇOS DE ENGENHARIA ESPECIALIZADOS EM TOPOGRAFIA, CARTOGRAFIA, GEOPROCESSAMENTO E ARQUITETURA contemplando: Assistência/Consultoria Técnica e Jurídica: Cadastro Técnico Multifinalitário, Cadastramento da edificação para fins de cobrança do Imposto sobre a Propriedade Predial e Territorial Urbana - IPTU; Projeto Regularização Fundiária Urbana - Reurb; Averbação de Construção (residencial e comercial) e especificações para abertura de matrículas individuais para as unidades autônomas concluídas do empreendimento denominado Edifício Manera.
4. TRICHES, V.
COORDENAÇÃO DO PROCESSOS DE RENOVAÇÃO/REGULARIZAÇÃO DA LICENÇA DE OPERAÇÃO-LO Nº 6897/2015-DL, OBJETIVANDO O LICENCIAMENTO DO AEROPORTO DE PASSO FUNDO/RS, JUNTO À FUNDAÇÃO ESTADUAL DE PROTEÇÃO AMBIENTAL (FEPAM/RS). 2022
Palavras-chave: Licenciamento ambiental, PSA, AEROLEVANTAMENTO, PPCI, ANÁLISE DE RISCO
Referências adicionais: Brasil/Português. Meio de divulgação: Meio digital
Coordenação e execução dos SERVIÇOS TÉCNICOS NECESSÁRIOS PARA A EXECUÇÃO DAS COMPLEMENTAÇÕES DO LICENCIAMENTO AMBIENTAL (LICENÇA DE OPERAÇÃO-LO Nº 6897/2015-DL), PARA A SUPERVISÃO AMBIENTAL APRESENTANDO EQUIPE TÉCNICA COM ANOTAÇÕES DE RESPONSABILIDADE TÉCNICA (ART'S) DOS RESPONSÁVEIS PARA A ENTREGA DE PROTOCOLO DE TODA DOCUMENTAÇÃO PARA RENOVAÇÃO/REGULARIZAÇÃO DA LICENÇA DE OPERAÇÃO-LO Nº 6897/2015-DL, OBJETIVANDO O LICENCIAMENTO DO AEROPORTO DE PASSO FUNDO/RS, JUNTO À FUNDAÇÃO ESTADUAL DE PROTEÇÃO AMBIENTAL (FEPAM/RS), suficientemente especificada nos projetos, memoriais e especificações técnicas, detalhes, catálogo de componentes e planilha orçamentária vinculadas ao Edital nº 0027/2019.
5. TRICHES, V.
COORDENAÇÃO DOS SERVIÇOS TÉCNICOS AMBIENTAIS PARA A RECUPERAÇÃO DE ÁREA DEGRADADA NA PENITENCIÁRIA ESTADUAL DE SANTA MARIA (PESM). 2022
Palavras-chave: Projeto de Recuperação de Área Degradada (PRAD), Passivo Ambiental, Cartografia, GEOPROCESSAMENTO
Referências adicionais: Brasil/Corsico. Meio de divulgação: Meio digital
COORDENAÇÃO DOS SERVIÇOS TÉCNICOS AMBIENTAIS PARA A RECUPERAÇÃO DE ÁREA DEGRADADA E AVALIAÇÃO DE PASSIVO AMBIENTAL - INVESTIGAÇÃO PRELIMINAR CONFORME PRECONIZA NA RESOLUÇÃO CONAMA Nº 420/2009, DIRETRIZ TÉCNICA Nº 01/2011 - DIRTEC/FEPAM, MANUAL DE GERENCIAMENTO DE ÁREAS CONTAMINADAS (CETESB) E NBR 15515-1 NA PENITENCIÁRIA ESTADUAL DE SANTA MARIA (PESM).

6. TRICHES, V.
ESTUDO TÉCNICO CONFORME ART. 64 DA LEI FEDERAL Nº 12.651/2012, 2022
- Palavras-chave:* Reurb, Cartografia, Geoinformação, Projeto Social
Referências adicionais: Brasil/Português
- COORDENAÇÃO E EXECUÇÃO DE SERVIÇOS TÉCNICOS AMBIENTAIS, CARTOGRÁFICOS E DE ENGENHARIA CONTEMPLANDO ESTUDO TÉCNICO CONFORME ART. 64 DA LEI FEDERAL Nº 12.651/2012, PARA RUA DUQUE DE CAXIAS, RUA DA PAZ, RUA GERALDINHA DE CARVALHO, BAIRRO PORTO VELHO, MUNICÍPIO DE PORTÃO/RS, COM ÁREA DE APROXIMADAMENTE DE 5,26 HECTARES (68 LOTES)
7. TRICHES, V.
PROJETO BÁSICO/EXECUTIVO DE ENGENHARIA RODOVIÁRIA/VIÁRIA PARA PROLONGAMENTO DA RUA SILVA JARDIM INICIANDO NA RUA 14 DE JULHO ATÉ A INTERSECÇÃO DA PROJEÇÃO DO PROLONGAMENTO DA RUA FIORINDO CHESINI, QUE SE INICIA A PARTIR DA RUA AURÉLIO BITENCOURT, NO MUNICÍPIO DE GARIBALDI/RS, 2022
- Palavras-chave:* ENGENHARIA, ENGENHARIA RODOVIÁRIA, AEROLEVANTAMENTO, Cartografia, Topografia, ORÇAMENTO
Referências adicionais: Brasil/Português, Meio de divulgação: Meio digital
- Coordenação e execução do PROJETO BÁSICO/EXECUTIVO DE ENGENHARIA RODOVIÁRIA/VIÁRIA PARA PROLONGAMENTO DA RUA SILVA JARDIM INICIANDO NA RUA 14 DE JULHO ATÉ A INTERSECÇÃO DA PROJEÇÃO DO PROLONGAMENTO DA RUA FIORINDO CHESINI, QUE SE INICIA A PARTIR DA RUA AURÉLIO BITENCOURT, NO MUNICÍPIO DE GARIBALDI/RS, contendo uma extensão total de cerca de 390 metros lineares, contemplando o Levantamento Planialtimétrico, Projeto Geométrico, Notas de Serviço, Projeto de Drenagem, Projeto de Sinalização, Projeto Ambiental, Projeto de Movimentação de Solo, Planilha Orçamentária, Cronograma Físico-Financeiro e Previsão de Ensaios Tecnológicos, para executar a prestação de serviços descritos na Tomada de Preços nº 011/2021.
8. TRICHES, V.
SERVIÇOS TÉCNICOS ESPECIALIZADOS DE ENGENHARIA, ARQUITETURA, AEROLEVANTAMENTO, GEOPROCESSAMENTO, CADASTRO TÉCNICO MULTIFINALITÁRIO, CADASTRAMENTO SOCIAL E PROJETO URBANÍSTICO/COMPLEMENTARES DO PARCELAMENTO DO SOLO PARA FINS DE REGULARIZAÇÃO FUNDIÁRIA URBANA – REURB DO LOTEAMENTO MARIO JOÃO SARTORI, 2022
- Palavras-chave:* Reurb, AEROLEVANTAMENTO, ENGENHARIA, Cadastro Social, CADASTRO MULTIFINALITÁRIO
Referências adicionais: Brasil/Português
- Coordenação e execução dos SERVIÇOS TÉCNICOS ESPECIALIZADOS DE ENGENHARIA, ARQUITETURA, AEROLEVANTAMENTO, GEOPROCESSAMENTO, CADASTRO TÉCNICO MULTIFINALITÁRIO, CADASTRAMENTO SOCIAL E PROJETO URBANÍSTICO/COMPLEMENTARES DO PARCELAMENTO DO SOLO PARA FINS DE REGULARIZAÇÃO FUNDIÁRIA URBANA – REURB DO LOTEAMENTO MARIO JOÃO SARTORI e assistência/consultoria técnica e jurídica para fins de elaboração do Termo de Ajustamento de Conduta-TAC e atualização cadastral para Regularização Fundiária Urbana de Interesse Específico (Reurb-E), em área total 2,0 hectares (45 lotes), Matrícula 22578, localizada no município de Caxias do Sul/RS
9. TRICHES, V.
SERVIÇOS TÉCNICOS ESPECIALIZADOS DE ENGENHARIA, ARQUITETURA E GEOPROCESSAMENTO PARA ELABORAÇÃO DO PROJETO CONCEITUAL E BÁSICO DE RESTRUTURAÇÃO/ESTRUTURAÇÃO DO PARQUE ESTADUAL DA MATA ATLÂNTICA (PEMA), 2022
- Palavras-chave:* AEROLEVANTAMENTO, Base Cartográfica, MASTERPLAN, ENGENHARIA, ARQUITETURA, GEOPROCESSAMENTO
Referências adicionais: Brasil/Português, Meio de divulgação: Meio digital
- Coordenação e execução dos SERVIÇOS TÉCNICOS ESPECIALIZADOS DE ENGENHARIA, ARQUITETURA E GEOPROCESSAMENTO PARA ELABORAÇÃO DO PROJETO CONCEITUAL E BÁSICO DE RESTRUTURAÇÃO/ESTRUTURAÇÃO DO PARQUE ESTADUAL DA MATA ATLÂNTICA (PEMA), com área total de aproximadamente 940 hectares, no município de Água Limpa (próximo a UHE Itumbiara), no Estado de Goiás/GO
10. TRICHES, V.
SERVIÇOS TÉCNICOS ESPECIALIZADOS PARA ELABORAÇÃO DE PLANO DIRETOR MUNICIPAL COM PARTICIPAÇÃO DA EQUIPE TÉCNICA MUNICIPAL E DE AGENTES SOCIAIS LOCAIS, CONFORME CONDIÇÕES ESTABELECIDAS NO EDITAL DO PREGÃO ELETRÔNICO Nº 10.270/2021 E SEUS ANEXOS, E O CONTRATO AMGESP Nº 023/2021 PARA O MUNICÍPIO DE PORTO DE PEDRAS/AL, COM ÁREA TERRITORIAL DE APROXIMADAMENTE DE 257,1 KM², 2022
- Palavras-chave:* Plano Diretor, SIG, GEOPROCESSAMENTO, Cartografia, meio ambiente, Base Cartográfica
Áreas do conhecimento: Cartografia Básica, Geodésia, Planejamento Urbano e Regional
Referências adicionais: Brasil/Português, Meio de divulgação: Meio digital
- PRESTAÇÃO DE SERVIÇOS TÉCNICOS ESPECIALIZADOS PARA ELABORAÇÃO DE PLANO DIRETOR MUNICIPAL COM PARTICIPAÇÃO DA EQUIPE TÉCNICA MUNICIPAL E DE AGENTES SOCIAIS LOCAIS, CONFORME CONDIÇÕES ESTABELECIDAS NO EDITAL DO PREGÃO ELETRÔNICO Nº 10.270/2021 E SEUS ANEXOS, E O CONTRATO AMGESP Nº 023/2021 PARA O MUNICÍPIO DE PORTO DE PEDRAS/AL, COM ÁREA TERRITORIAL DE APROXIMADAMENTE DE 257,1 KM²
11. TRICHES, V.
COORDENAÇÃO DOS SERVIÇOS TÉCNICOS ESPECIALIZADOS DE ENGENHARIA, ARQUITETURA E GEOPROCESSAMENTO PARA ELABORAÇÃO DO PROJETO CONCEITUAL E BÁSICO DE RESTRUTURAÇÃO/ESTRUTURAÇÃO DO PARQUE ESTADUAL DOS PIRINEUS (PEP), 2021
- Palavras-chave:* ENGENHARIA, AEROLEVANTAMENTO, GEOPROCESSAMENTO, ARQUITETURA
Referências adicionais: Brasil/Português, Meio de divulgação: Meio digital
- SERVIÇOS TÉCNICOS ESPECIALIZADOS DE ENGENHARIA, ARQUITETURA E GEOPROCESSAMENTO PARA ELABORAÇÃO DO PROJETO CONCEITUAL E BÁSICO DE RESTRUTURAÇÃO/ESTRUTURAÇÃO DO PARQUE ESTADUAL DOS PIRINEUS (PEP), com área total de aproximadamente 2.833,26 hectares, localizado nos municípios de Pirenópolis, Cocalzinho e Corumbá de Goiás, no Estado de Goiás/GO
12. TRICHES, V.
COORDENAÇÃO E EXECUÇÃO DOS SERVIÇOS TÉCNICOS AMBIENTAIS, CARTOGRÁFICOS E DE ENGENHARIA CONTEMPLANDO: FISCALIZAÇÃO, SUPERVISÃO/ MONITORAMENTO AMBIENTAL, EXECUÇÃO/IMPLEMENTAÇÃO DOS PROJETOS EXECUTIVOS DE ENGENHARIA, PLANO BÁSICO AMBIENTAL-PBA, LAUDOS/ PARECERES/ RELATÓRIOS TÉCNICOS DE ACOMPANHAMENTO DA LICENÇA AMBIENTAL E DAS OBRAS CIVIS DO CONDOMÍNIO RESIDENCIAL PARQUE DAS FIGUEIRAS, 2021
- Palavras-chave:* AEROLEVANTAMENTO, PBA, Monitoramento, Fiscalização, Licenciamento ambiental
Referências adicionais: Brasil/Português, Meio de divulgação: Meio digital
- COORDENAÇÃO E EXECUÇÃO DOS SERVIÇOS TÉCNICOS AMBIENTAIS, CARTOGRÁFICOS E DE ENGENHARIA CONTEMPLANDO: FISCALIZAÇÃO, SUPERVISÃO/ MONITORAMENTO AMBIENTAL, EXECUÇÃO/IMPLEMENTAÇÃO DOS PROJETOS EXECUTIVOS DE ENGENHARIA (ÁGUA, ESGOTO, PLUVIAL/DRENAGEM E URBANÍSTICO), PLANO BÁSICO AMBIENTAL-PBA (PLANOS, PROJETOS E PROGRAMAS AMBIENTAIS CONFORME LICENÇA DE OPERAÇÃO), LAUDOS/ PARECERES/ RELATÓRIOS TÉCNICOS DE ACOMPANHAMENTO DA LICENÇA AMBIENTAL E DAS OBRAS CIVIS DO CONDOMÍNIO RESIDENCIAL PARQUE DAS FIGUEIRAS, com área total de 39,73 hectares, localizado na Rodovia RS-389 (Estrada do Mar), a 2000 metros ao norte do trevo de acesso ao município de Arroio do Sal/RS.
13. TRICHES, V.
COORDENAÇÃO E EXECUÇÃO DOS SERVIÇOS TÉCNICOS AMBIENTAIS, CARTOGRÁFICOS, URBANÍSTICOS E DE ENGENHARIA CONTEMPLANDO: AEROLEVANTAMENTO; DIRETRIZES URBANÍSTICAS; PROJETO DE PARCELAMENTO DO SOLO; ESTUDO AMBIENTAL SIMPLIFICADO-EAS; DIAGNÓSTICOS/LAUDOS/ PLANO BÁSICO AMBIENTAL-PBA E ACESSORIA/CONSULTORIA AMBIENTAL PARA FINS DE LICENCIAMENTO AMBIENTAL PREVIO (LAP) DO LOTEAMENTO SANTA MARTA, 2021
- Palavras-chave:* Licenciamento ambiental, ENGENHARIA, AEROLEVANTAMENTO, PBA, GEOPROCESSAMENTO
Referências adicionais: Brasil/Português, Meio de divulgação: Meio digital

Coordenação e execução dos SERVIÇOS TÉCNICOS AMBIENTAIS, CARTOGRAFICOS, URBANÍSTICOS E DE ENGENHARIA CONTEMPLANDO: AEROLEVANTAMENTO, DIRETRIZES URBANÍSTICAS, PROJETO DE PARCELAMENTO DO SOLO (PROJETO DE URBANIZAÇÃO), ESTUDO AMBIENTAL SIMPLIFICADO-EAS, DIAGNÓSTICOS LAUDOS/ PLANO BÁSICO AMBIENTAL-PBA (MEIOS FÍSICO/ BIÓTIPO/ SOCIOECONÔMICO/ SOCIOAMBIENTAL) E ASSESSORIA/CONSULTORIA AMBIENTAL PARA FINS DE LICENCIAMENTO AMBIENTAL PRÉVIO (LAP) DO LOTEAMENTO SANTA MARTA - parcelamento do solo (IN-03) em zona costeira, com área de 16,23 hectares, localizado na Rua Rui Barbosa, s/n°, Bairro Congonhas, situado no município de Tubarão/SC.

14. TRICHES, V.
COORDENAÇÃO E EXECUÇÃO DOS SERVIÇOS TÉCNICOS AMBIENTAIS, CARTOGRAFICOS, URBANÍSTICOS E DE ENGENHARIA CONTEMPLANDO: AEROLEVANTAMENTO; DIRETRIZES URBANÍSTICAS; PROJETO DE PARCELAMENTO DO SOLO; PROJETOS EXECUTIVOS COMPLEMENTARES/HIDRÁULICOS; PROJETO DE ENGENHARIA RODOVIÁRIA; PROJETO MASTERPLAN DE PRAÇA; ORÇAMENTAÇÃO; PLANO BÁSICO AMBIENTAL-PBA DO LOTEAMENTO SANTA MARTA. 2021
- Palavras-chave: PLANEJAMENTO URBANO, Licenciamento ambiental, ENGENHARIA, AEROLEVANTAMENTO, GEOPROCESSAMENTO, ORÇAMENTO
Referências adicionais: Brasil/Português. Meio de divulgação: Meio digital
Coordenação e execução dos SERVIÇOS TÉCNICOS AMBIENTAIS, CARTOGRAFICOS, URBANÍSTICOS E DE ENGENHARIA CONTEMPLANDO: AEROLEVANTAMENTO, DIRETRIZES URBANÍSTICAS, PROJETO DE PARCELAMENTO DO SOLO (PROJETO DE URBANIZAÇÃO), PROJETOS EXECUTIVOS COMPLEMENTARES/HIDRÁULICOS (ESGOTAMENTO SANITÁRIO, ABASTECIMENTO DE ÁGUA, ADUÇÃO E DRENAGEM PLUVIAL), PROJETO DE ENGENHARIA RODOVIÁRIA (GEOMÉTRICO, SISTEMA VIÁRIO, TERRAPLANAGEM, PAVIMENTAÇÃO, ACESSIBILIDADE, INFRAESTRUTURAS, ILUMINAÇÃO E SINALIZAÇÃO), PROJETO MASTERPLAN DE PRAÇA, ORÇAMENTAÇÃO, PLANO BÁSICO AMBIENTAL-PBA (PROGRAMAS/ PLANOS/ PROJETOS AMBIENTAIS DE CONTROLE E MONITORAMENTO) E ASSESSORIA/CONSULTORIA PARA FINS DE LICENCIAMENTO AMBIENTAL (LICENÇA AMBIENTAL DE INSTALAÇÃO-LAI) DO LOTEAMENTO SANTA MARTA - parcelamento do solo (IN-03) em zona costeira, com área de 16,23 hectares, localizado na Rua Rui Barbosa, s/n°, Bairro Congonhas, situado no município de Tubarão/SC.
15. TRICHES, V.
COORDENAÇÃO E EXECUÇÃO DOS SERVIÇOS TÉCNICOS PARA IMPLANTAÇÃO/AMPLIAÇÃO DE RODOVIA CONTEMPLANDO: AEROLEVANTAMENTO; PROJETOS EXECUTIVOS COMPLEMENTARES/HIDRÁULICOS; PROJETO DE ENGENHARIA RODOVIÁRIA; ORÇAMENTAÇÃO; PLANO BÁSICO AMBIENTAL-PBA E ASSESSORIA/CONSULTORIA DURANTE AS APROVAÇÕES E PARA FINS DE LICENCIAMENTO AMBIENTAL DA URBANIZAÇÃO VIÁRIA DA RODOVIA ESTRADA GRANJA QUERO-QUERO. 2021
- Palavras-chave: Licenciamento ambiental, ENGENHARIA RODOVIÁRIA, AEROLEVANTAMENTO, GEOPROCESSAMENTO, Projeto Básico e Executivo
Referências adicionais: Brasil/Português. Meio de divulgação: Meio digital
Coordenação e execução dos SERVIÇOS TÉCNICOS AMBIENTAIS, CARTOGRAFICOS E DE ENGENHARIA PARA IMPLANTAÇÃO/AMPLIAÇÃO DE RODOVIA CONTEMPLANDO: AEROLEVANTAMENTO, PROJETOS EXECUTIVOS COMPLEMENTARES/HIDRÁULICOS (ESGOTAMENTO SANITÁRIO, ABASTECIMENTO DE ÁGUA, ADUÇÃO E DRENAGEM PLUVIAL), PROJETO DE ENGENHARIA RODOVIÁRIA (GEOMÉTRICO, SISTEMA VIÁRIO, TERRAPLANAGEM, PAVIMENTAÇÃO, ACESSIBILIDADE, INFRAESTRUTURAS E SINALIZAÇÃO); ORÇAMENTAÇÃO PLANO BÁSICO AMBIENTAL-PBA (PROGRAMAS/ PLANOS/ PROJETOS AMBIENTAIS DE CONTROLE E MONITORAMENTO) E ASSESSORIA/CONSULTORIA DURANTE AS APROVAÇÕES E PARA FINS DE LICENCIAMENTO AMBIENTAL (LICENÇA PRÉVIA-LP E LICENÇA DE INSTALAÇÃO-LI) DA URBANIZAÇÃO VIÁRIA DA RODOVIA GRANJA QUERO-QUERO, com extensão de 1,8 Km, localizada no Bairro São Luis, no município de Canoas/RS
16. TRICHES, V.
ESTUDO E RELATÓRIO DE IMPACTO DE VIZINHANÇA (EIV/RIV) DA DELEGACIA DE POLÍCIA A SER CONSTRUÍDA NO MUNICÍPIO DE SAPUCAIA DO SUL/RS. 2021
- Palavras-chave: EIV-RIV, Cartografia, GEOPROCESSAMENTO, Audiência Pública, PBA
Referências adicionais: Brasil/Português. Meio de divulgação: Meio digital
Contratação de empresa para prestação de serviços técnicos para Estudo e Relatório de Impacto de Vizinhança (EIV/RIV) da Delegacia de Polícia a ser construída no município de Sapucaia do Sul/RS, de acordo com informações contidas no Termo de Referência nº 21120400062432.
17. TRICHES, V.
PROJETO BÁSICO E EXECUTIVO DE ENGENHARIA RODOVIÁRIA/VIÁRIA NA RUA VASCO NUNES BALBOA, NO TRECHO ENTRE A RUA DUQUE DE CAXIAS E A RUA 110, NA CIDADE DE ITAPOÁ, SANTA CATARINA, CONTENDO UMA EXTENSÃO TOTAL DE APROXIMADAMENTE 1.520,00 METROS LINEARES, COM PAVIMENTAÇÃO ASFÁLTICA. 2021
- Palavras-chave: ENGENHARIA RODOVIÁRIA, AEROLEVANTAMENTO, Orçamento, Cartografia, Projeto Básico e Executivo
Referências adicionais: Brasil/Português. Meio de divulgação: Meio digital
Coordenação e elaboração de PROJETO BÁSICO E EXECUTIVO DE ENGENHARIA RODOVIÁRIA/VIÁRIA NA RUA VASCO NUNES BALBOA, NO TRECHO ENTRE A RUA DUQUE DE CAXIAS E A RUA 110, NA CIDADE DE ITAPOÁ, SANTA CATARINA, CONTENDO UMA EXTENSÃO TOTAL DE APROXIMADAMENTE 1.520,00 METROS LINEARES, COM PAVIMENTAÇÃO ASFÁLTICA, conforme Termo de Referência, e em conformidade com a autorização contida no processo manifestação de interesse de compra direta Processo nº 40/2021.
18. TRICHES, V.
SERVIÇOS E ESTUDOS DO MEIO FÍSICO (ESTUDOS GEOLÓGICOS E GEOTÉCNICOS) E BIÓTIPO (FAUNA E FLORA) PARA SOLICITAÇÃO DE LICENÇA DE INSTALAÇÃO DAS OBRAS DE PAVIMENTAÇÃO ASFÁLTICA E DE INFRAESTRUTURA DA ESTRADA DENOMINADA "ROTA PANORÂMICA" - LINHA SÃO JOÃO (4ª ETAPA). 2021
- Palavras-chave: Licenciamento ambiental, Cartografia, meio ambiente, PBA
Referências adicionais: Brasil/Português. Meio de divulgação: Meio digital
Coordenação e execução dos SERVIÇOS E ESTUDOS DO MEIO FÍSICO (ESTUDOS GEOLÓGICOS E GEOTÉCNICOS) E BIÓTIPO (FAUNA E FLORA) PARA SOLICITAÇÃO DE LICENÇA DE INSTALAÇÃO DAS OBRAS DE PAVIMENTAÇÃO ASFÁLTICA E DE INFRAESTRUTURA DA ESTRADA DENOMINADA "ROTA PANORÂMICA" - LINHA SÃO JOÃO (4ª ETAPA), numa extensão de 4.540 metros de comprimento, por 8 metros de largura, conforme projeto construtivo, caracterizada como de utilidade pública, nos termos do artigo 3º da Lei Federal nº 12.651/2012, objetivando a qualificação das informações do meio físico e biótico, conforme orientações do Projeto Básico e disposições da Licença Prévia nº 22/2020 emitida pelo órgão municipal de meio ambiente (SMMAUMU).
19. TRICHES, V.
SERVIÇOS TÉCNICOS ESPECIALIZADOS DE ENGENHARIA, ARQUITETURA E GEOPROCESSAMENTO PARA ELABORAÇÃO DO PROJETO CONCEITUAL E BÁSICO DE RESTRUTURAÇÃO/REVITALIZAÇÃO DA ÁREA DE RELEVANTE INTERESSE ECOLÓGICO ÁGUAS DE SÃO JOÃO (ARIE ÁGUAS DE SÃO JOÃO). 2021
- Palavras-chave: AEROLEVANTAMENTO, MASTERPLAN, ENGENHARIA, GEOPROCESSAMENTO, ARQUITETURA, Base Cartográfica
Referências adicionais: Brasil/Português. Meio de divulgação: Meio digital
Coordenação e execução dos SERVIÇOS TÉCNICOS ESPECIALIZADOS DE ENGENHARIA, ARQUITETURA E GEOPROCESSAMENTO PARA ELABORAÇÃO DO PROJETO CONCEITUAL E BÁSICO DE RESTRUTURAÇÃO/REVITALIZAÇÃO DA ÁREA DE RELEVANTE INTERESSE ECOLÓGICO ÁGUAS DE SÃO JOÃO (ARIE ÁGUAS DE SÃO JOÃO), com área total de aproximadamente 24,91 hectares, no Distrito de São João, na cidade de Goiás/GO.
20. TRICHES, V.
COORDENAÇÃO DA PRESTAÇÃO DE SERVIÇOS TÉCNICOS ESPECIALIZADOS PARA A EXECUÇÃO E IMPLANTAÇÃO DO PLANO DIRETOR DE DESENVOLVIMENTO URBANO MUNICIPAL DE ACORDO COM A LEI FEDERAL Nº 10257/2001 COM DISCUSSÃO COM A COMUNIDADE ATRAVÉS DE AUDIÊNCIAS PÚBLICAS PARA O MUNICÍPIO DE CANUDOS DO VALE/RS. 2020
- Palavras-chave: PLANEJAMENTO URBANO, Plano Diretor, Cartografia, GEOPROCESSAMENTO, Audiência Pública
Referências adicionais: Brasil/Português
COORDENAÇÃO DA PRESTAÇÃO DE SERVIÇOS TÉCNICOS ESPECIALIZADOS PARA A EXECUÇÃO

E IMPLANTAÇÃO DO PLANO DIRETOR DE DESENVOLVIMENTO URBANO MUNICIPAL DE ACORDO COM A LEI FEDERAL N° 10257/2001 COM DISCUSSÃO COM A COMUNIDADE ATRAVÉS DE AUDIÊNCIAS PÚBLICAS PARA O MUNICÍPIO DE CANUDOS DO VALE/RS. COM ÁREA TERRITORIAL DE APROXIMADAMENTE 82,29 KM²

21. **TRICHES, V.**
Coordenação dos serviços técnicos profissionais especializados para a elaboração do plano diretor sob a perspectiva do planejamento participativo para o município de Maximiliano de Almeida/RS. 2020
- Palavras-chave:* Plano Diretor, PLANEJAMENTO URBANO, Cartografia, GEOPROCESSAMENTO, Mobilidade Urbana
Referências adicionais: Brasil/Português
COORDENAÇÃO DA PRESTAÇÃO DE SERVIÇOS DE ACESSORIA TÉCNICA (JURÍDICA E URBANÍSTICA) PARA ANÁLISE, DIAGNÓSTICO E ELABORAÇÃO DO PLANO DE MOBILIDADE URBANA DO MUNICÍPIO DE SOLEDADE/RS, CONFORME DISPOSTO NA LEI N° 12.587/2012 E DO PROCESSO DE REVISÃO DO PLANO DIRETOR DO MUNICÍPIO DE SOLEDADE/RS, LEI N° 3027/2006 E SUAS ALTERAÇÕES, CONCOMITANTEMENTE, CONFORME MEMORIAL DE DEFINIÇÃO DO OBJETO EM ANEXO (VINCLADO AO EDITAL DE PREGÃO PRESENCIAL N° 113/2018)
22. **TRICHES, V.**
COORDENAÇÃO DOS SERVIÇOS DE ENGENHARIA ESPECIALIZADOS EM AEROFOTOGRAMETRIA, CARTOGRAFIA, GEOPROCESSAMENTO E GEOTECNOLOGIAS PARA FORNECIMENTO/IMPLANTAÇÃO/INTEGRAÇÃO DE SISTEMA DE INFORMAÇÕES GEOGRÁFICAS EM AMBIENTE VIRTUAL (WEBGIS) E TREINAMENTO; PLANTA GENÉRICA DE VALORES (PGV); ELABORAÇÃO DE BASE CARTOGRÁFICA ATRAVÉS DE DADOS OBTIDOS COM BASE EM IMAGENS DE SATÉLITE E IMAGEMAMENTO POR RPA'S. 2020
- Palavras-chave:* GEOPROCESSAMENTO, SIG, Planta Genérica de Valores (PGV), AEROLEVANTAMENTO, Base Cartográfica, Webgis
Referências adicionais: Brasil/Português
COORDENAÇÃO DOS SERVIÇOS DE ENGENHARIA ESPECIALIZADOS EM AEROFOTOGRAMETRIA, CARTOGRAFIA, GEOPROCESSAMENTO E GEOTECNOLOGIAS PARA FORNECIMENTO/IMPLANTAÇÃO/INTEGRAÇÃO DE SISTEMA DE INFORMAÇÕES GEOGRÁFICAS EM AMBIENTE VIRTUAL (WEBGIS) E TREINAMENTO; PLANTA GENÉRICA DE VALORES (PGV), ELABORAÇÃO DE BASE CARTOGRÁFICA ATRAVÉS DE DADOS OBTIDOS COM BASE EM IMAGENS DE SATÉLITE E IMAGEMAMENTO POR AERONAVE REMOTAMENTE PILOTADA-RPA
23. **TRICHES, V.**
Coordenação e elaboração dos Projetos básico e executivo e estudos multidisciplinares, para Renaturalização da Bacia do Rio Jacaré, com uma área de cerca de 6,0 km², no município de Niterói/RJ. 2020
- Palavras-chave:* Bacia Hidrográfica, Renaturalização, GEOPROCESSAMENTO, Diagnóstico Ambiental, Projeto Básico e Executivo, Orçamento
Referências adicionais: Brasil/Português
Coordenação e elaboração dos Projetos básico e executivo e estudos multidisciplinares, para Renaturalização da Bacia do Rio Jacaré, com uma área de cerca de 6,0 km², no município de Niterói/RJ
24. **TRICHES, V.**
Coordenação e execução dos serviços técnicos ambientais, cartográficos e de engenharia: fiscalização, supervisão monitoramento ambiental, elaboração/execução/implementação dos projetos executivos de engenharia, Plano Básico Ambiental-PBA, gestão de contratos, fornecedores e da obra, orçamentação, laudos/relatórios técnicos de acompanhamento da LI, da adutora e das obras civis do Condomínio. 2020
- Palavras-chave:* PBA, Supervisão Ambiental, AEROLEVANTAMENTO, GEOPROCESSAMENTO, Saneamento
Referências adicionais: Brasil/Português
Coordenação e execução dos serviços técnicos ambientais, cartográficos e de engenharia contemplando: fiscalização, supervisão monitoramento ambiental, elaboração/execução/implementação dos projetos executivos de engenharia (água, esgoto, pluvial e urbanístico), Plano Básico Ambiental-PBA (planos, projetos e programas ambientais), gestão de contratos, fornecedores e da obra, orçamentação, laudos/ pareceres/ relatórios técnicos de acompanhamento da LI, da adutora e das obras civis do Condomínio Lago Di Garda, com área de 39,73 hectares, localizado na Rodovia RS-369 - Arroio Do Sal/RS (ambiente costeiro/litorâneo/região praiana)
25. **TRICHES, V.**
COORDENAÇÃO E EXECUÇÃO DOS SERVIÇOS TÉCNICOS ESPECIALIZADOS DE ENGENHARIA, CARTOGRAFIA, GEOPROCESSAMENTO E CADASTRAMENTO SOCIAL PARA FINS DE REGULARIZAÇÃO FUNDIÁRIA URBANA – REURB DO CONDOMÍNIO RESIDENCIAL CONDADO ANGEL. 2020
- Palavras-chave:* ENGENHARIA, AEROLEVANTAMENTO, Reurb, GEOPROCESSAMENTO, Cadastro Social, Cartografia
Referências adicionais: Brasil/Corsico, Meio de divulgação: Meio digital
COORDENAÇÃO E EXECUÇÃO DOS SERVIÇOS TÉCNICOS ESPECIALIZADOS DE ENGENHARIA, CARTOGRAFIA, GEOPROCESSAMENTO E CADASTRAMENTO SOCIAL PARA FINS DE REGULARIZAÇÃO FUNDIÁRIA URBANA – REURB DO CONDOMÍNIO RESIDENCIAL CONDADO ANGEL, com área total de 16,90 hectares (70 lotes), localizado no município de Caxias do Sul/RS
26. **TRICHES, V.**
Coordenação execução dos serviços técnicos ambientais, cartográficos e de engenharia contemplando: elaboração/execução de diagnósticos/ laudos/ Plano Básico Ambiental-PBA (programas e projetos ambientais); projeto executivo hidrossanitário/hidráulico e assessoria/consultoria para fins de licenciamento ambiental (licença de instalação-LI) para o Hotel Plaza Thermal Resort dos Vinhedos, Garibaldi/RS. 2020
- Palavras-chave:* Licenciamento ambiental, PBA, AEROLEVANTAMENTO
Referências adicionais: Brasil/Português
Coordenação execução dos serviços técnicos ambientais, cartográficos e de engenharia contemplando: elaboração/execução de diagnósticos/ laudos/ Plano Básico Ambiental-PBA (programas e projetos ambientais); projeto executivo hidrossanitário/hidráulico e assessoria/consultoria para fins de licenciamento ambiental (licença de instalação-LI) para o Hotel Plaza Thermal Resort dos Vinhedos, com área construída de 28.911,98 m², localizado na Estrada Do Vinho, s/n°, Linha Garibaldi Velha, Garibaldi/RS
27. **TRICHES, V.**
COORDENAÇÃO DOS SERVIÇOS TÉCNICOS ESPECIALIZADOS PARA ELABORAÇÃO DA REVISÃO DE TODAS AS LEIS E ANEXOS QUE COMPÕEM O PLANO DIRETOR DO MUNICÍPIO DE BOM SUCESSO DO SUL, COM AS ESPECIFICAÇÕES CONSTANTES NO TERMO DE REFERÊNCIA – ANEXO I DO PREGÃO ELETRÔNICO N° 86/2019, COM ÁREA TERRITORIAL DE APROXIMADAMENTE 195,9 KM². 2019
- Palavras-chave:* Plano Diretor, PLANEJAMENTO URBANO, Cartografia, GEOPROCESSAMENTO, AEROLEVANTAMENTO, PLANO DE AÇÃO E INVESTIMENTO-PAI
Referências adicionais: Brasil/Português
COORDENAÇÃO DOS SERVIÇOS TÉCNICOS ESPECIALIZADOS PARA ELABORAÇÃO DA REVISÃO DE TODAS AS LEIS E ANEXOS QUE COMPÕEM O PLANO DIRETOR DO MUNICÍPIO DE BOM SUCESSO DO SUL, COM AS ESPECIFICAÇÕES CONSTANTES NO TERMO DE REFERÊNCIA – ANEXO I DO PREGÃO ELETRÔNICO N° 86/2019 (ABRANGENDO AS LEIS ORIGINAIS E SUAS ALTERAÇÕES POSTERIORES, INCLUSIVE MAPAS DIGITAIS), COM ÁREA TERRITORIAL DE APROXIMADAMENTE 195,9 KM², REVISÃO DE PLANO DIRETOR MUNICIPAL VISANDO DEFINIR OBJETIVOS, DIRETRIZES E PROPOSTAS DE INTERVENÇÃO PARA O DESENVOLVIMENTO MUNICIPAL
28. **TRICHES, V.**
Coordenação serviços técnicos de engenharia para análise, diagnóstico e elaboração do Plano Municipal de Saneamento Básico (PMSB) nos moldes previstos na lei n° 11445/2007 e também do Plano Municipal de Gestão Integrada de Resíduos Sólidos (PMGIRS) conforme lei n° 12305/2010 e do processo de revisão da lei municipal n° 3727/2014, do município de São Sebastião do Cai/RS. 2019

Palavras-chave: Planos Municipais, Saneamento, Gestão de Resíduos, Cartografia, Diagnóstico Ambiental.
Referências adicionais: Brasil/Português.
 Coordenação serviços técnicos de engenharia para análise, diagnóstico e elaboração do Plano Municipal de Saneamento Básico (PMSB) nos moldes previstos na lei nº 11445/2007 e também do Plano Municipal de Gestão Integrada de Resíduos Sólidos (PMGIRS) conforme lei nº 12305/2010 e do processo de revisão da lei municipal nº 3727/2014 (política municipal de saneamento básico) do município de São Sebastião do Cai/RS.


29. TRICHES, V.
REGULARIZAÇÃO DO LICENCIAMENTO AMBIENTAL – LICENÇA DE OPERAÇÃO (LO) DE REGULARIZAÇÃO – DOS AEROPORTOS DE CAPÃO DA CANOA, CARAZINHO, IUJUI, CAXIAS DO SUL, TORRES E VACARIA, 2019.
- Palavras-chave:* AEROLEVANTAMENTO, Licenciamento ambiental, Diagnóstico Ambiental, RCA, Passivo Ambiental, Cartografia.
Referências adicionais: Brasil/Português. Meio de divulgação: Vários.
 EXECUÇÃO DE SERVIÇOS TÉCNICOS NECESSÁRIOS PARA A REGULARIZAÇÃO DO LICENCIAMENTO AMBIENTAL – LICENÇA DE OPERAÇÃO (LO) DE REGULARIZAÇÃO – DOS AEROPORTOS DE CAPÃO DA CANOA, CARAZINHO, IUJUI, CAXIAS DO SUL, TORRES E VACARIA, NO ESTADO DO RIO GRANDE DO SUL, JUNTO À FUNDAÇÃO ESTADUAL DE PROTEÇÃO AMBIENTAL – FEPA/RS, SUFICIENTEMENTE ESPECIFICADA NOS PROJETOS, MEMORIAIS E ESPECIFICAÇÕES TÉCNICAS, DETALHES, CATÁLOGO DE COMPONENTES E PLANILHA ORÇAMENTÁRIA, NA FORMA DO TR EM ANEXO AO EDITAL Nº 0005/CELIC/2019.
30. TRICHES, V.
SERVIÇOS TÉCNICOS ESPECIALIZADOS PARA ATUALIZAÇÃO E REVISÃO DO PLANO DIRETOR E DEMAIS LEGISLAÇÕES CONCERNENTES À ÁREA DE PLANEJAMENTO/ DESENVOLVIMENTO URBANO E AMBIENTAL/ SOCIOAMBIENTAL, E ELABORAÇÃO DE PLANO DE MOBILIDADE URBANA SUSTENTÁVEL PARA O MUNICÍPIO DE SÃO GABRIEL/RS, COM ÁREA TERRITORIAL DE APROXIMADAMENTE 5,051,98 KM², 2019.
- Palavras-chave:* PLANEJAMENTO URBANO, Plano Diretor, Cartografia, GEOPROCESSAMENTO, Base Cartográfica, Audiência Pública.
Referências adicionais: Brasil/Português.
 SERVIÇOS TÉCNICOS ESPECIALIZADOS PARA ATUALIZAÇÃO E REVISÃO DO PLANO DIRETOR E DEMAIS LEGISLAÇÕES CONCERNENTES À ÁREA DE PLANEJAMENTO/ DESENVOLVIMENTO URBANO E AMBIENTAL/ SOCIOAMBIENTAL, E ELABORAÇÃO DE PLANO DE MOBILIDADE URBANA SUSTENTÁVEL PARA O MUNICÍPIO DE SÃO GABRIEL/RS, COM ÁREA TERRITORIAL DE APROXIMADAMENTE 5.051.98 KM². Coordenação e execução dos serviços de atualização e revisão do Plano Diretor e elaboração do Plano de Mobilidade Urbana Sustentável, conforme disposto na Lei 12587/12 e suas alterações, concomitantemente, conforme disposto da Lei 10257/2001, tudo conforme memorial de definição do objeto e do contrato 28/2019.
31. TRICHES, V.
Coordenação e execução dos Serviços de Assessoria técnica (jurídica e urbanística) para análise, diagnóstico e elaboração do Plano de Mobilidade Urbana do município de Soledade, conforme disposto na Lei 12587/12 e do processo de revisão do Plano Diretor do Município, Lei 3027/2006 e suas alterações, 2018.
- Palavras-chave:* PLANEJAMENTO URBANO, Plano Diretor, Mobilidade Urbana, GEOPROCESSAMENTO, Cartografia, Base Cartográfica.
Referências adicionais: Brasil/Português.
 Coordenação dos Serviços de Assessoria técnica (jurídica e urbanística) para análise, diagnóstico e elaboração do Plano de Mobilidade Urbana do município de Soledade, conforme disposto na Lei 12587/12 e do processo de revisão do Plano Diretor do Município, Lei 3027/2006 e suas alterações, concomitantemente, conforme disposto da Lei 10257/2001, tudo conforme memorial de definição do objeto e do contrato 138/2018.

Orientações e Supervisões

Orientações e supervisões

Orientações e supervisões concluídas

Orientação de outra natureza

1.  VANESSA VERONA PERLUZZO. PLANO DE GERENCIAMENTO DE RESÍDUOS SÓLIDOS: APLICAÇÃO NA INDÚSTRIA METALMECÂNICA. 2013. Orientação de outra natureza (Engenharia Ambiental) - Universidade de Caxias do Sul.
Palavras-chave: Resíduos, Gerenciamento.
Áreas do conhecimento: Ambiental.
Setores de atividade: Metalurgia.
Referências adicionais: Brasil/Português.
 Responsável estágio supervisionado apresentado como parte dos requisitos para obtenção da aprovação na disciplina de Estágio Supervisionado em Engenharia Ambiental do Curso de Engenharia Ambiental na Universidade de Caxias do Sul.

Eventos

Eventos

Participação em eventos

1. II SEMINÁRIO SUL-BRASILEIRO DE GERENCIAMENTO DE ÁREAS CONTAMINADAS. 2015. (Seminário). Rumos e Novas Tecnologias na Gestão de Áreas Contaminadas no Brasil.
2. Semana do Meio Ambiente de Caxias do Sul. 2009. (Outra). Semana do Meio Ambiente.
3. Semana do Meio Ambiente de Caxias do Sul - Olimpíadas Ambientais, 2009. (Olimpíada). Olimpíadas Ambientais de Caxias do Sul.
4. Apresentação (Outras Formas) no(a) Semana do Meio Ambiente de Caxias do Sul. 2008. (Outra). Semana do Meio Ambiente.
5. Apresentação (Outras Formas) no(a) Semana do Meio Ambiente de Caxias do Sul - Olimpíadas Ambientais 2008. (Olimpíada). Olimpíadas Ambientais de Caxias do Sul.

Organização de evento

1. TRICHES, V., BOLDI, E. L. Semana do Meio Ambiente, 2009. (Outro). Organização de evento.

Referências adicionais: Brasil/Português. Meio de divulgação: Outro

2. TRICHES, V.; BOLDO, E. L.
Semana do Meio Ambiente - Olimpíadas Ambientais, 2009. (Olimpíada, Organização de evento)
Referências adicionais: Brasil/Português. Meio de divulgação: Outro
3. TRICHES, V.; BOLDO, E. L.
Semana do Meio Ambiente, 2008. (Outro, Organização de evento)
Referências adicionais: Brasil/Português. Meio de divulgação: Outro
4. TRICHES, V.
Semana do Meio Ambiente - Olimpíadas Ambientais, 2008. (Olimpíada, Organização de evento)
Referências adicionais: Brasil/Português. Meio de divulgação: Outro

Bancas

Bancas

Participação em banca de trabalhos de conclusão

Graduação

1. PESSIN, N.; CORNELLI, R.; TRICHES, V.
Participação em banca de Ewerton de Moura Rodrigues. **Engenheiro Ambiental**, 2017.
(Engenharia Ambiental) Universidade de Caxias do Sul.
Referências adicionais: Brasil/Português. Home page: Plano de implantação de sistema de gestão ambiental em empresa do ramo de plástico.

Totais de produção

Produção bibliográfica

Trabalhos publicados em anais de eventos	5
--	---

Produção técnica

Trabalhos técnicos (assessoria)	33
Trabalhos técnicos (consultoria)	40
Trabalhos técnicos (elaboração de projeto)	31

Orientações

Orientação concluída (orientação de outra natureza)	1
---	---

Eventos

Participações em eventos (seminário)	1
Participações em eventos (outra)	2
Organização de evento (outro)	2
Participação em banca de trabalhos de conclusão (graduação)	1

Página gerada pelo sistema Currículo Lattes em 02/05/2023 às 10:12:21.

GO SOLUÇÕES EM PROJETOS

(VINICIUS RIBEIRO ARQUITETURA, PLANEJAMENTO E MOBILIDADE LTDA LTDA)

**Técnico 5 – ADMINISTRADOR
FLÁVIO PAULETTI
CRA RS-046639/O**

Concorrência nº 012/2023

MUNICÍPIO DE PORTÃO - RS

**PORTÃO - RS
MAIO - 2023**



CONSELHO REGIONAL DE ADMINISTRAÇÃO DO RIO GRANDE DO SUL – CRA/RS

CERTIDÃO DE REGULARIDADE Nº 147

VÁLIDA ATÉ 31/03/2024

Certificamos para todos os fins de direito, conforme a Lei 4.769/65 de 9 de setembro de 1965, que o (a) ADMINISTRADOR FLÁVIO PAULETTI, RG/CNH nº 7068331896, CPF nº 937.281.820-87, com endereço a R DQ DE CAXIAS, Nº 2653 - 802 - MADUREIRA - CAXIAS DO SUL - RS - CEP: 95020-200/RS, está devidamente registrado (a) neste conselho, sob o nº RS-046639/O, desde 13/11/2014. Certificamos também, que o (a) referido (a) ADMINISTRADOR encontra-se em dia com suas obrigações financeiras para com esta entidade, até 31/03/2024, estando habilitado (a) ao exercício da profissão de ADMINISTRADOR. O referido é verdade e, nesta data autenticado pelo código de autenticidade.

Porto Alegre, 31 de março de 2023.

CÓDIGO DE AUTENTICIDADE: 42ec5d54-8b67-41c4-924c-025c2f545b2a

Observação: Esta certidão não contém emendas nem rasuras.

www.crars.org.br
Rua Marcilio Dias, 1030 | Menino Deus
Porto Alegre/RS | Cep: 90130-000
Fone: (51) 3014-4700 | Fax: (51) 3014-4769
crars@crars.org.br



CARTEIRA DE IDENTIDADE PROFISSIONAL






REPÚBLICA FEDERATIVA DO BRASIL
Conselho Federal de Administração
Conselho Regional de Administração

Registro CRA /RS N° 046639	Data do Registro 13/11/2014	1ª VIA
Nome FLÁVIO PAULETTI		
Assinatura do Portador 		

VALIDA EM TODO O TERRITÓRIO NACIONAL - Lei N° 6.206/79

Nacionalidade BRASILEIRA	Naturalidade IPÊ - RS	Data de Nascimento 21/08/1979
RG 7068331896	Órgão Expedidor SSP/RS	Expedição do RG 19/01/1994
CPF 937.281.820-87		
Filiação RAIMUNDO PAULETTI SUZANA DONDÉ PAULETTI		
Diplomado por UNIVERSIDADE DE CAXIAS DO SUL - UCS		Registro MEC N° 17.104

Identidade profissional de ADMINISTRADOR, habilitado na forma da alínea **a** do Art. 3º, da Lei nº 4.769 de 09/09/1965.

Porto Alegre, 14/11/2014


Local e Data de Expedição
Presidente do CRA

Confira os dados do ato em: <https://selodigital.tjpb.jus.br> ou Consulte o Documento em: <https://azevedobastos.not.br/documento/107502901217517737262>



CARTÓRIO
Autenticação Digital Código: 107502901217517737262-1
Data: 29/01/2021 17:27:53
Valor Total do Ato: R\$ 4,66
Selo Digital Tipo Normal C: ALC54931-ZDCC;



Cartório Azevêdo Bastos
Av. Presidente Epitácio Pessoa - 1145
Bairro dos Estados, João Pessoa - PB
05103-244-5404 - cartorio@azevedobastos.not.br
<https://azevedobastos.not.br>


Valber Azevêdo de M. Cavalcanti
Titular

TJPB



O presente documento digital foi conferido com o original e assinado digitalmente por DANILLO PINTO OLIVEIRA DE ALENCAR, em sexta-feira, 29 de janeiro de 2021 17:28:35 GMT-03:00, CNS: 06.870-0 - 1º OFÍCIO DE REGISTRO CIVIL DAS PESSOAS NATURAIS E TABELIONATO DE NOTAS/PB, nos termos da medida provisória N. 2.200-2 de 24 de agosto de 2001. Sua autenticidade deverá ser confirmada no endereço eletrônico www.cenad.org.br/autenticidade. O presente documento digital pode ser convertido em papel por meio de autenticação no Tabelionato de Notas. Provimto nº 100/2020 CNJ - artigo 22.

REPÚBLICA FEDERATIVA DO BRASIL
ESTADO DA PARAÍBA
CARTÓRIO AZEVEDO BASTOS
FUNDADO EM 1888
PRIMEIRO REGISTRO CIVIL DE NASCIMENTO E ÓBITOS E PRIVATIVO DE CASAMENTOS, INTERDIÇÕES E TUTELAS DA COMARCA DE JOÃO PESSOA

Av. Epitácio Pessoa, 1145 Bairro dos Estados 58030-00, João Pessoa PB
Tel.: (83) 3244-5404 / Fax: (83) 3244-5484
<http://www.azevedobastos.not.br>
E-mail: cartorio@azevedobastos.not.br



DECLARAÇÃO DE SERVIÇO DE AUTENTICAÇÃO DIGITAL

O Bel. Válber Azevêdo de Miranda Cavalcanti, Oficial do Primeiro Registro Civil de Nascimentos e Óbitos e Privativo de Casamentos, Interdições e Tutelas com atribuição de autenticar e reconhecer firmas da Comarca de João Pessoa Capital do Estado da Paraíba, em virtude de Lei, etc...

DECLARO ainda que, para garantir transparência e segurança jurídica de todos os atos oriundos da atividade Notarial e Registral no Estado da Paraíba, foi instituído pela Lei Nº 10.132, de 06 de novembro de 2013, a aplicação obrigatória de um Selo Digital de Fiscalização Extrajudicial em todos os atos de notas e registro, composto de um código único (por exemplo: Selo Digital: ABC12345-X1X2) e dessa forma, cada autenticação processada pela nossa Serventia pode ser verificada e confirmada tantas vezes quanto for necessário através do site do Tribunal de Justiça do Estado da Paraíba, endereço <https://corregedoria.tjpb.jus.br/selo-digital/>.

A autenticação digital do documento faz prova de que, na data e hora em que ela foi realizada, a empresa VINICIUS RIBEIRO - ARQUITETURA, PLANEJAMENTO E MOBILIDADE URBANA LTDA tinha posse de um documento com as mesmas características que foram reproduzidas na cópia autenticada, sendo da empresa VINICIUS RIBEIRO - ARQUITETURA, PLANEJAMENTO E MOBILIDADE URBANA LTDA a responsabilidade, única e exclusiva, pela idoneidade do documento apresentado a este Cartório.

Nesse sentido, declaro que a VINICIUS RIBEIRO - ARQUITETURA, PLANEJAMENTO E MOBILIDADE URBANA LTDA assumiu, nos termos do artigo 8º, §1º, do Decreto nº 10.278/2020, que regulamentou o artigo 3º, inciso X, da Lei Federal nº 13.874/2019 e o artigo 2º-A da Lei Federal 12.682/2012, a responsabilidade pelo processo de digitalização dos documentos físicos, garantindo perante este Cartório e terceiros, a sua autoria e integridade.

De acordo com o disposto no artigo 2º-A, §7º, da Lei Federal nº 12.682/2012, o documento em anexo, identificado individualmente em cada Código de Autenticação Digital¹ ou na referida sequência, poderá ser reproduzido em papel ou em qualquer outro meio físico.

Esta DECLARAÇÃO foi emitida em **31/01/2021 22:51:19 (hora local)** através do sistema de autenticação digital do Cartório Azevedo Bastos, de acordo com o Art. 1º, 10º e seus §§ 1º e 2º da MP 2200/2001, como também, o documento eletrônico autenticado contendo o Certificado Digital do titular do Cartório Azevedo Bastos, poderá ser solicitado diretamente a empresa VINICIUS RIBEIRO - ARQUITETURA, PLANEJAMENTO E MOBILIDADE URBANA LTDA ou ao Cartório pelo endereço de e-mail autentica@azevedobastos.not.br Para informações mais detalhadas deste ato, acesse o site <https://autdigital.azevedobastos.not.br> e informe o Código de Autenticação Digital

Esta Declaração é válida por **tempo indeterminado** e está disponível para consulta em nosso site.

¹**Código de Autenticação Digital:** 107502901217517737262-1

²**Legislações Vigentes:** Lei Federal nº 8.935/94, Lei Federal nº 10.406/2002, Medida Provisória nº 2200/2001, Lei Federal nº 13.105/2015, Lei Estadual nº 8.721/2008, Lei Estadual nº 10.132/2013, Provimento CGJ Nº 003/2014 e Provimento CNJ Nº 100/2020.

O referido é verdade, dou fé.

CHAVE DIGITAL

00005b1d734fd94f057f2d69fe6bc05b3389871de4cfa9621efdeea0e5809f3f5af33d26bc9cd9d4a1e741d2a02667be0736c29f844a4f91006ab92f8c123dc294e0f06fdc8dfe25346c8e5a103a34ff



Presidência da República
Casa Civil
Medida Provisória Nº 2.200-2,
de 24 de agosto de 2001.



DECLARAÇÃO DE ACEITE/COMPROMISSO DE VINCULAÇÃO CONTRATUAL FUTURA

Ref.: **CONCORRÊNCIA Nº 12/2023- PREFEITURA MUNICIPAL DE PORTÃO - RS**

Edital de Concorrência Pública, destinado à contratação dos serviços técnicos especializados de atualização do Plano Diretor e do Plano de Mobilidade Urbana, atendendo solicitação da Secretaria Municipal de Planejamento, Obras e Viação/SEMPOV.

Prezados(as) Senhores(as),

Declaro, em observação ao disposto no Termo de Referência, caso a proponente VINICIUS RIBEIRO ARQUITETURA, PLANEJAMENTO E MOBILIDADE URBANA LTDA (GO SOLUÇÕES EM PROJETOS) seja vencedora da licitação em epígrafe, que integrarei a equipe técnica para execução dos serviços objeto da mesma e que não mantenho com terceiros contratos de trabalho com dedicação exclusiva. Declaro ainda que conforme a letra "d" da "Equipe Principal" do Termo de Referência, concordo com a planilha de horas anexa.

Caxias do Sul/RS, 27 de abril de 2023.

FLÁVIO PAULETTI – CPF 937.281.820.87
ADMINISTRADOR – CRA RS-046639/O

Jr *OTB*



www.goprojetos.arq.br



Prefeitura Municipal de Porto - ELABORAÇÃO DE REVISÃO DO PLANO DIRETOR MUNICIPAL E PLANO DE MOBILIDADE URBANA, OUTRAS LEGISLAÇÕES.

PROFISSIONAL	HTOTAL	PERÍODO (MÊS)													
		1º MÊS	2º MÊS	3º MÊS	4º MÊS	5º MÊS	6º MÊS	7º MÊS	8º MÊS	9º MÊS	10º MÊS	11º MÊS	12º MÊS		
Coordenador Geral	165	15	15	20	15	15	15	15	15	15	15	15	15	5	5
Técnico 1	160	15	15	20	15	15	15	15	15	15	15	15	15	5	5
Técnico 2	160	15	15	20	15	15	15	15	15	15	15	15	15	5	5
Técnico 3	135	15	15	20	15	10	10	10	10	10	10	10	10	5	5
Técnico 4	135	15	15	20	15	10	10	10	10	10	10	10	10	5	5
Técnico 5	135	15	15	20	15	10	10	10	10	10	10	10	10	5	5
Técnico 6	135	15	15	20	15	10	10	10	10	10	10	10	10	5	5
HORA TOTAL	1025	105	90	120	90	75	75	75	75	75	75	75	75	65	30

RAZÃO SOCIAL: Vinicius Ribeiro Arq Plan Mob LTDA - EPP (GO Soluções em Projetos)

Caxias do Sul, 28 de abril de 2023

VINICIUS DE TOMASI RIBEIRO ARQUI, PLANEJ E MOB URBANA LTDA
 CNPJ 22.036.326/0001-01

VINICIUS DE TOMASI RIBEIRO
 ARQUITETO E URBANISTA CAU A41292-9

VINICIUS DE TOMASI RIBEIRO
 RIBEIRO:9239323309
 Dados: 2023.04.27 17:46:20
 -03'00"

VINICIUS DE TOMASI RIBEIRO
 RIBEIRO:9239323309
 RIBEIRO:92393233091
 Dados: 2023.04.27 17:46:20
 -03'00"

CONTRATO DE PRESTAÇÃO DE SERVIÇOS

CONTRATANTE:	Vinicius Ribeiro Arquitetura, Planejamento e Mobilidade LTDA ME CNPJ: 22.036.326/0001-01 Rua Pinheiro Machado 2801, 21 – São Pelegrino – Caxias do Sul		
QUALIFICAÇÃO	Arquitetura, Planejamento Urbano e Mobilidade		
CONTRATADO:	Flávio Pauletti / CPF 937.281.820-87 / RG 7068331896		
ENDEREÇO:	Rua Duque de Caxias, 2653 ap 802, B. Madureira, Caxias do Sul - RS		
QUALIFICAÇÃO:	Administrador	Registro profissional	CRA RS-046639/O
E-MAIL:	fpauletti12@gmail.com	FONE:	54 99961 2199

CLÁUSULAS CONTRATUAIS

Primeira – O presente contrato tem por objetivo a prestação dos serviços referente a Serviços de ADMINISTRADOR, previsto na Declaração de Trabalho, o qual considera também o prazo de entrega do serviço e especificações sobre o serviço a ser entregue.

Segunda – O CONTRATADO executará os respectivos serviços com zelo e sigiloso, dentro do prazo pactuado, assumindo por si as obrigações que eventualmente contratar com terceiros, para a execução dos serviços.

Parágrafo Único: Caso houver atraso na entrega dos trabalhos, deverá imediatamente comunicar à CONTRATANTE.

Terceira – Os pagamentos dos honorários serão realizados de acordo com o balanço de horas de esforço técnico, aprovado pelo Coordenador Geral do Contrato, e sob à luz da hora técnica do Conselho Profissional Competente. O CONTRATADO se compromete a entregar mensalmente seu controle de horas para o Coordenador Geral para aprovação e posterior pagamento. O valor da hora técnica respeitará o que prevê o Conselho Profissional do CONTRATADO.

Quarta – O presente contrato vigorará pelo prazo de 5 (CINCO) anos, a partir da data de assinatura.

Quinta – O preço especificado acima constituirá a qualquer título, a única e completa remuneração do CONTRATADO pela adequada, perfeita e aceita execução deste contrato. Os custos referentes a impressão do trabalho e pagamento serão da CONTRATANTE.

Sexta - Fica facultado ao CONTRATANTE, no caso de atraso dos serviços sem comunicação prévia, executá-los diretamente, ou através de terceiros. Nestes casos, o CONTRATADO ficará responsável pelo reembolso pecuniário dos serviços até então executados, nos termos e condições deste contrato.

Parágrafo Único: O presente Contrato não poderá ser cedido, subcontratado ou de qualquer forma transferido a terceiros pelo CONTRATADO, total ou parcialmente, sem o consentimento prévio e por escrito do CONTRATANTE.

Sétima - O presente contrato será rescindido sem nenhuma formalidade, além de simples carta de aviso, face o descumprimento de qualquer cláusula ou condição deste contrato, cabendo ao CONTRATADO, nesses casos, unicamente o recebimento do valor dos serviços concluídos até a data da rescisão.

Dr. Gastão Festugatto 60/1101 | Madureira
Caxias do Sul | 054 9112 4040
vinicius@goprojetos.arq.br | www.goprojetos.arq.br



CARTÓRIO

Autenticação Digital Código: 107501603218767257305-1
Data: 16/03/2021 09:13:25
Valor Total do Ato: R\$ 4,66
Selo Digital Tipo Normal C: ALG32808-BZVG;



06.870-0

Cartório Azevêdo Bastos
Av. Presidente Epitácio Pessoa - 1145
Bairro dos Estado, João Pessoa - PB
5244-5404 - cartorio@azevedobastos.not.br
<https://azevedobastos.not.br>

Válber Azevêdo de M. Cavalcanti
Titular

TJPB





Oitava - A CONTRATANTE deverá fornecer ao CONTRATADO toda a documentação necessária para execução dos trabalhos e caberá ao CONTRATADO manter sigilo em todas as fases de execução do trabalho, sob as penas da lei.

Parágrafo único - Todo o e qualquer material intelectual produzido será de propriedade da Vinicius Ribeiro Arquitetura, Planejamento e Mobilidade Ltda ME, podendo ser utilizado pela CONTRATANTE para fins quaisquer, desde que informado a fonte de referência ao CONTRATADO.

Nona - As partes elegem o Foro da Comarca de Caxias do Sul para dirimir eventuais litígios decorrentes deste Contrato.

E, por estarem justas, contratadas, cientes e de acordo com todas as cláusulas e condições do presente Contrato, as partes assinam este instrumento nas suas duas vias para um só efeito, na presença das testemunhas abaixo.

Caxias do Sul, 11 de Março de 2021.

Vinicius De Tomasi Ribeiro
Vinicius Ribeiro Arquitetura, Planejamento e Mobilidade LTDA ME

MARCOS

Flávio Pauletti

Administrador - CRA RS-046639/O

1º TABELIONATO DE NOTAS DE CAXIAS DO SUL - RS
RUA DAL CANALLE, 2186 - EXPOSIÇÃO - CAXIAS DO SUL - RS - FONE (54) 3289-0500
MARCOS FERREIRA CUNHA LIMA - TABELIÃO



Reconheço por AUTENTICIDADE a firma de FLAVIO PAULETTI. Do que dou fé. Selo Digital: 0127.01.2000003.66538 - Emols.: R\$ 7,80 - Selo digital: R\$ 1,40 + ISS

EM TESTEMUNHO DO VERO DE - 14 11:16 2232606-29973 156
CAXIAS DO SUL, segunda-feira, 15 de março de 2021

MERY CARELLI
Escravente Autorizada

Dr. Gastão Festugatto 60/1101 | Madureira
Caxias do Sul | 054 9112.4040
vinicius@goprojetos.arq.br | www.goprojetos.arq.br

Confira os dados do ato em: <https://selodigital.tjpb.jus.br> ou Consulte o Documento em: <https://azevedobastos.not.br/documento/107501603218767257305>



CARTÓRIO

Autenticação Digital Código: 107501603218767257305-2
Data: 16/03/2021 09:13:26
Valor Total do Ato: R\$ 4,66
Selo Digital Tipo Normal C: ALG32809-8ZNI;



Cartório Azevêdo Bastos
Av. Presidente Epitácio Pessoa - 1145
Bairro dos Estados, João Pessoa - PB
55024-5404 - cartorio@azevedobastos.not.br
<https://azevedobastos.not.br>

Válber Azevêdo de M. Cavalcanti
Titular



O presente documento digital foi conferido com o original e assinado digitalmente por MARCELO TIMOTEO DE OLIVEIRA, em terça-feira, 16 de março de 2021 09:16:14 GMT-03:00, CNS: 06.870-0 - 1º OFÍCIO DE REGISTRO CIVIL DAS PESSOAS NATURAIS E TABELIONATO DE NOTAS/PB, nos termos da medida provisória N. 2.200-2 de 24 de agosto de 2001. Sua autenticidade deverá ser confirmada no endereço eletrônico www.cenad.org.br/autenticidade. O presente documento digital pode ser convertido em papel por meio de autenticação no Tabelionato de Notas. Provimento nº 100/2020 CNJ - artigo 22.

REPÚBLICA FEDERATIVA DO BRASIL
ESTADO DA PARAÍBA
CARTÓRIO AZEVEDO BASTOS
FUNDADO EM 1888

PRIMEIRO REGISTRO CIVIL DE NASCIMENTO E ÓBITOS E PRIVATIVO DE CASAMENTOS, INTERDIÇÕES E TUTELAS DA COMARCA DE JOÃO PESSOA

Av. Epitácio Pessoa, 1145 Bairro dos Estados 58030-00, João Pessoa PB
Tel.: (83) 3244-5404 / Fax: (83) 3244-5484
<http://www.azevedobastos.not.br>
E-mail: cartorio@azevedobastos.not.br



DECLARAÇÃO DE SERVIÇO DE AUTENTICAÇÃO DIGITAL

O Bel. Válber Azevêdo de Miranda Cavalcanti, Oficial do Primeiro Registro Civil de Nascimentos e Óbitos e Privativo de Casamentos, Interdições e Tutelas com atribuição de autenticar e reconhecer firmas da Comarca de João Pessoa Capital do Estado da Paraíba, em virtude de Lei, etc...

DECLARO ainda que, para garantir transparência e segurança jurídica de todos os atos oriundos da atividade Notarial e Registral no Estado da Paraíba, foi instituído pela Lei Nº 10.132, de 06 de novembro de 2013, a aplicação obrigatória de um Selo Digital de Fiscalização Extrajudicial em todos os atos de notas e registro, composto de um código único (por exemplo: Selo Digital: ABC12345-X1X2) e dessa forma, cada autenticação processada pela nossa Serventia pode ser verificada e confirmada tantas vezes quanto for necessário através do site do Tribunal de Justiça do Estado da Paraíba, endereço <https://corregedoria.tjpb.jus.br/selo-digital/>.

A autenticação digital do documento faz prova de que, na data e hora em que ela foi realizada, a empresa VINICIUS RIBEIRO - ARQUITETURA, PLANEJAMENTO E MOBILIDADE URBANA LTDA tinha posse de um documento com as mesmas características que foram reproduzidas na cópia autenticada, sendo da empresa VINICIUS RIBEIRO - ARQUITETURA, PLANEJAMENTO E MOBILIDADE URBANA LTDA a responsabilidade, única e exclusiva, pela idoneidade do documento apresentado a este Cartório.

Nesse sentido, declaro que a VINICIUS RIBEIRO - ARQUITETURA, PLANEJAMENTO E MOBILIDADE URBANA LTDA assumiu, nos termos do artigo 8º, §1º, do Decreto nº 10.278/2020, que regulamentou o artigo 3º, inciso X, da Lei Federal nº 13.874/2019 e o artigo 2º-A da Lei Federal 12.682/2012, a responsabilidade pelo processo de digitalização dos documentos físicos, garantindo perante este Cartório e terceiros, a sua autoria e integridade.

De acordo com o disposto no artigo 2º-A, §7º, da Lei Federal nº 12.682/2012, o documento em anexo, identificado individualmente em cada Código de Autenticação Digital¹ ou na referida sequência, poderá ser reproduzido em papel ou em qualquer outro meio físico.

Esta DECLARAÇÃO foi emitida em **16/03/2021 09:57:35 (hora local)** através do sistema de autenticação digital do Cartório Azevedo Bastos, de acordo com o Art. 1º, 10º e seus §§ 1º e 2º da MP 2200/2001, como também, o documento eletrônico autenticado contendo o Certificado Digital do titular do Cartório Azevedo Bastos, poderá ser solicitado diretamente a empresa VINICIUS RIBEIRO - ARQUITETURA, PLANEJAMENTO E MOBILIDADE URBANA LTDA ou ao Cartório pelo endereço de e-mail autentica@azevedobastos.not.br Para informações mais detalhadas deste ato, acesse o site <https://autdigital.azevedobastos.not.br> e informe o Código de Autenticação Digital

Esta Declaração é válida por **tempo indeterminado** e está disponível para consulta em nosso site.

¹Código de Autenticação Digital: 107501603218767257305-1 a 107501603218767257305-2

²Legislações Vigentes: Lei Federal nº 8.935/94, Lei Federal nº 10.406/2002, Medida Provisória nº 2200/2001, Lei Federal nº 13.105/2015, Lei Estadual nº 8.721/2008, Lei Estadual nº 10.132/2013, Provimento CGJ N° 003/2014 e Provimento CNJ N° 100/2020.

O referido é verdade, dou fé.

CHAVE DIGITAL

00005b1d734fd94f057f2d69fe6bc05b3e085fdd4621f91b9aeb73d0c7ebd3e1e5887c0e8966dcee824a23375275ba82f089857c189c568551306568e703a56094e0f06fdc8dfe25346c8e5a103a34ff



Presidência da República
Casa Civil
Medida Provisória Nº 2.200-2,
de 24 de agosto de 2001.



Jr *OP*



REPÚBLICA FEDERATIVA DO BRASIL
UNIVERSIDADE DE CAXIAS DO SUL
Constituída pelo Decreto nº 60.200 de 10 de fevereiro de 1967



O REITOR DA UNIVERSIDADE DE CAXIAS DO SUL, no uso de suas atribuições e tendo em vista a conclusão do Curso de Graduação em Administração, em 10 de dezembro de 2005, confere o título de BACHAREL EM ADMINISTRAÇÃO

a
Flávio Pauletti

brasileiro, natural do Rio Grande do Sul, nascido a 21 de agosto de 1979, Cédula de Identidade nº 7068331896 – PC RS e outorga-lhe o presente diploma, a fim de que possa gozar de todos os direitos e prerrogativas legais.

Caxias do Sul, 18 de março de 2006.

Marcia Maria Cappellano dos Santos
Marcia Maria Cappellano dos Santos
Pró-Reitora de Graduação

Flávio Pauletti
Diplomado

Luiz Antônio Rizzon
Luiz Antônio Rizzon
Reitor

BP

Curso de Administração - Administração de Empresas, reconhecido pela Portaria MEC nº 69 de 17.01.2000 - D.O.U. de 20.01.2000.

UNIVERSIDADE DE CAXIAS DO SUL
PRÓ-REITORIA DE GRADUAÇÃO
DIVISÃO DE REGISTRO ACADÊMICO

DIPLOMA Registrado sob nº 17104
Fls. 013-V do livro nº 22

Processo nº 385373/05, de acordo com o artigo 48 parágrafo 1º da Lei 9.394 de 20 de dezembro de 1996.

Em 10 de maio de 2006.



Chefe do Setor de Registro de Diplomas



Supervisor DIRA



REPÚBLICA FEDERATIVA DO BRASIL
ESTADO DA PARAÍBA
CARTÓRIO AZEVEDO BASTOS
FUNDADO EM 1888
PRIMEIRO REGISTRO CIVIL DE NASCIMENTO E ÓBITOS E PRIVATIVO DE CASAMENTOS, INTERDIÇÕES E TUTELAS DA COMARCA DE JOÃO PESSOA

Av. Epitácio Pessoa, 1145 Bairro dos Estados 58030-00, João Pessoa PB
Tel.: (83) 3244-5404 / Fax: (83) 3244-5484
<http://www.azevedobastos.not.br>
E-mail: cartorio@azevedobastos.not.br



DECLARAÇÃO DE SERVIÇO DE AUTENTICAÇÃO DIGITAL

O Bel. Válber Azevêdo de Miranda Cavalcanti, Oficial do Primeiro Registro Civil de Nascimentos e Óbitos e Privativo de Casamentos, Interdições e Tutelas com atribuição de autenticar e reconhecer firmas da Comarca de João Pessoa Capital do Estado da Paraíba, em virtude de Lei, etc...

DECLARA para os devidos fins de direito que, o documento em anexo identificado individualmente em cada Código de Autenticação Digital¹ ou na referida sequência, foi autenticado de acordo com as Legislações e normas vigentes².

DECLARO ainda que, para garantir transparência e segurança jurídica de todos os atos oriundos da atividade Notarial e Registral no Estado da Paraíba, foi instituído pela Lei Nº 10.132, de 06 de novembro de 2013, a aplicação obrigatória de um Selo Digital de Fiscalização Extrajudicial em todos os atos de notas e registro, composto de um código único (por exemplo: Selo Digital: ABC12345-X1X2) e dessa forma, cada autenticação processada pela nossa Serventia pode ser verificada e confirmada tantas vezes quanto for necessário através do site do Tribunal de Justiça do Estado da Paraíba, endereço <https://corregedoria.tjpb.jus.br/selo-digital/>

A autenticação digital do documento faz prova de que, na data e hora em que ela foi realizada, a empresa VINICIUS RIBEIRO - ARQUITETURA, PLANEJAMENTO E MOBILIDADE URBANA LTDA tinha posse de um documento com as mesmas características que foram reproduzidas na cópia autenticada, sendo da empresa VINICIUS RIBEIRO - ARQUITETURA, PLANEJAMENTO E MOBILIDADE URBANA LTDA a responsabilidade, única e exclusiva, pela idoneidade do documento apresentado a este Cartório.

Esta DECLARAÇÃO foi emitida em **28/10/2020 11:34:38 (hora local)** através do sistema de autenticação digital do Cartório Azevedo Bastos, de acordo com o Art. 1º, 10º e seus §§ 1º e 2º da MP 2200/2001, como também, o documento eletrônico autenticado contendo o Certificado Digital do titular do Cartório Azevedo Bastos, poderá ser solicitado diretamente a empresa **VINICIUS RIBEIRO - ARQUITETURA, PLANEJAMENTO E MOBILIDADE URBANA LTDA** ou ao Cartório pelo endereço de e-mail autentica@azevedobastos.not.br

Para informações mais detalhadas deste ato, acesse o site <https://autdigital.azevedobastos.not.br> e informe o *Código de Autenticação Digital*.

Esta Declaração é válida por **tempo indeterminado** e está disponível para consulta em nosso site.

¹**Código de Autenticação Digital:** 107502509191508380181-1 a 107502509191508380181-2

²**Legislações Vigentes:** Lei Federal nº 8.935/94, Lei Federal nº 10.406/2002, Medida Provisória nº 2200/2001, Lei Federal nº 13.105/2015, Lei Estadual nº 8.721/2008, Lei Estadual nº 10.132/2013 e Provimento CGJ N° 003/2014.

O referido é verdade, dou fé.

CHAVE DIGITAL

00005b1d734fd94f057f2d69fe6bc05b4ac8182ad11d16777d0da998ad5b2fa43bff108eb20a2ab43ccec88bd9dfc789a9ab5a873b79412cc82fc045f112b2594e0f06fdc8dfe25346c8e5a103a34ff



Presidência da República
Casa Civil
Medida Provisória Nº 2.200-2,
de 24 de agosto de 2001.



Handwritten signature



UNIVERSIDADE DE SANTA CRUZ DO SUL

Portaria nº 880 de 23/06/1993 - D.O.U. de 25/06/1993 - Reconhecimento da Universidade.
Portaria nº 913 de 12/07/2011 - D.O.U. de 13/07/2011 - Recredenciamento da Universidade.

O Reitor da Universidade de Santa Cruz do Sul, no uso das atribuições que lhe outorga o Estatuto e o Regimento Geral da Universidade, confere a

FLÁVIO PAULETTI

de nacionalidade brasileira, nascido em 21 de agosto de 1979, no município de Ipê-RS, portador do documento de identidade nº 7068331896-PC/RS, o título de

ESPECIALISTA EM GESTÃO MUNICIPAL: ÊNFASE EM CAPTAÇÃO DE RECURSOS E ELABORAÇÃO DE PROJETOS

pela conclusão deste curso de pós-graduação *lato sensu*, com carga horária de 394 horas, realizado em Porto Alegre-RS, no período de 27 de maio de 2011 a 02 de maio de 2013.

Prof. Rosângela Gabriel,

Pró-Reitora de Pesquisa e Pós-graduação.

Prof. Vilmar Thomé,

Reitor.

Santa Cruz do Sul, 28 de novembro de 2013.



O curso de pós-graduação *lato sensu*, Especialização em GESTÃO MUNICIPAL: ÊNFASE EM CAPTAÇÃO DE RECURSOS E ELABORAÇÃO DE PROJETOS, Área de Conhecimento: Ciências Sociais Aplicadas, foi oferecido e aprovado atendendo as disposições da Resolução do Conselho Nacional de Educação nº 01, de 08 de junho de 2007 e do Regulamento Geral da Pós-graduação da Universidade de Santa Cruz do Sul e autorizado pela Portaria da Reitoria nº 105, de 28 de março de 2002, da Universidade de Santa Cruz do Sul.

O presente certificado é emitido de acordo com o artigo 41 do Regulamento Geral da Universidade, de 04 de junho de 2009 e com o disposto na Resolução do Conselho Nacional de Educação nº 01, de 08 de dezembro de 2007.

UNIVERSIDADE DE SANTA CRUZ DO SUL

Certificado nº 05 Registrado a fls. nº 250 do Livro nº 06

Santa Cruz do Sul, 28 de novembro de 2013.


Maria de Fátima Werling
Secretaria de Pós-graduação e Extensão



REPÚBLICA FEDERATIVA DO BRASIL
ESTADO DA PARAÍBA
CARTÓRIO AZEVEDO BASTOS
FUNDADO EM 1888
PRIMEIRO REGISTRO CIVIL DE NASCIMENTO E ÓBITOS E PRIVATIVO DE CASAMENTOS, INTERDIÇÕES E TUTELAS DA COMARCA DE JOÃO
PESSOA

Av. Epitácio Pessoa, 1145 Bairro dos Estados 58030-00, João Pessoa PB
Tel.: (83) 3244-5404 / Fax: (83) 3244-5484
<http://www.azevedobastos.not.br>
E-mail: cartorio@azevedobastos.not.br



DECLARAÇÃO DE SERVIÇO DE AUTENTICAÇÃO DIGITAL

O Bel. Válber Azevêdo de Miranda Cavalcanti, Oficial do Primeiro Registro Civil de Nascimentos e Óbitos e Privativo de Casamentos, Interdições e Tutelas com atribuição de autenticar e reconhecer firmas da Comarca de João Pessoa Capital do Estado da Paraíba, em virtude de Lei, etc...

DECLARA para os devidos fins de direito que, o documento em anexo identificado individualmente em cada Código de Autenticação Digital¹ ou na referida sequência, foi autenticado de acordo com as Legislações e normas vigentes².

DECLARO ainda que, para garantir transparência e segurança jurídica de todos os atos oriundos da atividade Notarial e Registral no Estado da Paraíba, foi instituído pela Lei Nº 10.132, de 06 de novembro de 2013, a aplicação obrigatória de um Selo Digital de Fiscalização Extrajudicial em todos os atos de notas e registro, composto de um código único (por exemplo: Selo Digital: ABC12345-X1X2) e dessa forma, cada autenticação processada pela nossa Serventia pode ser verificada e confirmada tantas vezes quanto for necessário através do site do Tribunal de Justiça do Estado da Paraíba, endereço <https://corregedoria.tjpb.jus.br/selo-digital/>

A autenticação digital do documento faz prova de que, na data e hora em que ela foi realizada, a empresa VINICIUS RIBEIRO - ARQUITETURA, PLANEJAMENTO E MOBILIDADE URBANA LTDA tinha posse de um documento com as mesmas características que foram reproduzidas na cópia autenticada, sendo da empresa VINICIUS RIBEIRO - ARQUITETURA, PLANEJAMENTO E MOBILIDADE URBANA LTDA a responsabilidade, única e exclusiva, pela idoneidade do documento apresentado a este Cartório.

Esta DECLARAÇÃO foi emitida em **28/10/2020 11:33:08 (hora local)** através do sistema de autenticação digital do Cartório Azevedo Bastos, de acordo com o Art. 1º, 10º e seus §§ 1º e 2º da MP 2200/2001, como também, o documento eletrônico autenticado contendo o Certificado Digital do titular do Cartório Azevedo Bastos, poderá ser solicitado diretamente a empresa **VINICIUS RIBEIRO - ARQUITETURA, PLANEJAMENTO E MOBILIDADE URBANA LTDA** ou ao Cartório pelo endereço de e-mail autentica@azevedobastos.not.br

Para informações mais detalhadas deste ato, acesse o site <https://autdigital.azevedobastos.not.br> e informe o *Código de Autenticação Digital*.

Esta Declaração é válida por **tempo indeterminado** e está disponível para consulta em nosso site.

¹**Código de Autenticação Digital:** 107502509191508410181-1 a 107502509191508410181-2

²**Legislações Vigentes:** Lei Federal nº 8.935/94, Lei Federal nº 10.406/2002, Medida Provisória nº 2200/2001, Lei Federal nº 13.105/2015, Lei Estadual nº 8.721/2008, Lei Estadual nº 10.132/2013 e Provimento CGJ N° 003/2014.

O referido é verdade, dou fé.

CHAVE DIGITAL

00005b1d734fd94f057f2d69fe6bc05b4ac8182ad11d16777d0da998ad5b2fa4ef2d2605e09afd464ddf17df7fd5ee00cc058313a794032ef4d721868cff0c294e0f06fdc8dfe25346c8e5a103a34ff



Presidência da República
Casa Civil
Medida Provisória Nº 2.200-2,
de 24 de agosto de 2001.



Handwritten signature and mark.



DO RIO GRANDE DO SUL
PREFEITURA MUNICIPAL DE SOLEDADE

ATESTADO DE CAPACIDADE TÉCNICA

O município de Soledade inscrito no CNPJ sob o no 87.738.530/0001-10, Av. Júlio de Castilhos, 898 - Centro, Soledade - RS, atesta para os devidos fins de comprovação de serviço técnico, que a Empresa VINICIUS RIBEIRO - ARQUITETURA, PLANEJAMENTO E MOBILIDADE URBANA LTDA - ME sob CNPJ nº 22.036.326/0001-01, localizada no endereço Rua Pinheiro Machado 2801/21 - São Pelegrino, Caxias do Sul - RS, Registro CAU nº : PJ30604-5, bem como seu Diretor Arquiteto e Urbanista VINICIUS DE TOMASI RIBEIRO, CAU/BR 041292-9 foram responsáveis pela prestação de Serviços de Assessoria técnica (jurídica e urbanística) para análise, diagnóstico e elaboração do Plano de Mobilidade Urbana do município de Soledade, conforme disposto na Lei 12587/12 e do processo de revisão do Plano Diretor do Município, Lei 3027/2006 e suas alterações, concomitantemente, conforme disposto da Lei 10257/2001, tudo conforme memorial de definição do objeto e do contrato 138/2018.

1. EQUIPE TÉCNICA RESPONSÁVEL

Nome	Formação	Conselho/ Registro	Cargo/ Função	Nº da RRT / ART
Vinicius de Tomasi Ribeiro	Arquiteto e Urbanista	CAU/RS A41292-9	Coordenação Geral	RRT 7680054 & 7680061
Elton Leonardo Boldo	Téc. Meio Ambiente Biólogo, Msc.	CFT 2201072060 CRBio 063582-03	Coordenação Técnica	2019/03238
José Ribeiro de Araújo Júnior	Biólogo, MBA em Gestão de Projetos	CRBio 069488-03	Coordenação Técnica	2019/03236
Vinicius Triches	Eng. Ambiental e de Segurança	CREA RS184210	Coordenação/ Gerência Técnica	10084081
João Marcos Pozzer	Eng. Civil	CREA RS229954	Equipe Técnica	10084666
Andreas Emilio Grings	Geólogo	CREA RS216231	Equipe Técnica	10086489
Luan Carlos Tomé dos Reis	Geógrafo	-	Equipe Técnica	-
Elias Martins Bianchi	Acad. de Arquitetura e Urbanismo	-	Equipe Técnica	-
Angélica Ravizzoni	Acad. de Arquitetura e Urbanismo	-	Equipe Técnica	-
Lucas Tomazzoni Pinheiro	Acad. de Arquitetura e Urbanismo	-	Equipe Técnica	-





DO RIO GRANDE DO SUL

PREFEITURA MUNICIPAL DE SOLEDADE

Nome	Formação	Conselho/ Registro	Cargo/ Função	Nº da RRT / ART
Anderson Duarte Machado	Geógrafo	CREA RS233233	Equipe Técnica	-
Flavio Pauletti	Administrador	CRA/RS nº 046639	Equipe Técnica	-
Rafael Amorim	Administrador		Equipe Técnica	-
Nicole De Tomasi Ribeiro	Psicóloga	CRP 15170	Equipe Técnica	-
Patricia Melotto	Assistente Social	CRESS 5369/RS	Equipe Técnica	-
Anderson De Tomasi Ribeiro	Advogado	OAB - 46896	Equipe Técnica	-
Fabio Vanin	Advogado	OAB - 64874	Equipe Técnica	-
Fernanda Lemos	Pedagoga	-	Equipe Técnica	-

2. DADOS DA SERVIÇO

2.1. Contrato: Administrativo nº 138/2018

2.2. Objeto do contrato: Prestação de Serviços de Assessoria e Elaboração do Plano de Mobilidade Urbana e Revisão do Plano Diretor

2.3. Local de realização: Município de Soledade/RS.

2.4. Período de realização: (Início: 09 de novembro de 2018) vigência até 12 meses.

3. DADOS DA PESSOA JURÍDICA CONTRATANTE E PROPRIETÁRIO DA OBRA

3.1. Razão Social: Município de Soledade

3.2. CNPJ: 87.738.530/0001-10

3.3. Endereço completo: Av. Julio de Castilhos, 898 - Centro, Soledade - RS - 99300-000

4. DADOS DA PESSOA JURÍDICA CONTRATADA

4.1. Razão Social: Vinicius Ribeiro Arquitetura, Planejamento e Mobilidade Urbana - ME

4.2. CNPJ: 22.036.326/0001-01

4.3. Endereço completo: Rua Pinheiro Machado 2801/21 - São Pelegrino, Caxias do Sul - RS - CEP 95020-172

5. DESCRIÇÃO DAS ATIVIDADES DESENVOLVIDAS

Os Serviços prestados referem-se as seguintes descrições: Assessoria, Consultoria, Assistência técnica e Parecer técnico em um Registro de Responsabilidade Técnica, bem como avaliação e reavaliação e modificação de Plano ou traçado de cidade, Levantamento ou inventário urbano, Planejamento setorial urbano e Plano diretor de mobilidade e transporte em outro Registro de Responsabilidade Técnica emitidos para o município de Soledade.





DO RIO GRANDE DO SUL
PREFEITURA MUNICIPAL DE SOLEDADE

5.1. DO PLANO DE MOBILIDADE

Realização de levantamento e diagnóstico da cidade. Pesquisa de Origem e Destino. Pesquisa de comportamento do Usuário sobre a Mobilidade Urbana Sustentável. Aplicação das Diretrizes da Lei Nacional e Estadual de Mobilidade Urbana 12.587/12 e 14.960/13, respectivamente. Organização de Audiência Pública, workshop e reuniões internas e públicas para realização do Plano. Projeto ciclo viário e do transporte não motorizado.

5.2. DO PLANO DIRETOR

Realização de levantamento e diagnóstico da cidade. Pesquisas de campo junto com a comunidade. Atualização do Plano Diretor conforme o disposto da Lei 10257/2001, Estatuto das Cidades. Organização de Audiência Pública, workshop e reuniões internas e públicas para realização do Plano. Entrega de projeto de lei com texto e mapas atualizados de acordo com a discussão ora realizado no município de Soledade com área total de 1.213,41 km².

5.3. DO LEVANTAMENTO DE DADOS

- Diagnóstico ambiental do meio físico, biótico e socioeconômico, com avaliação e caracterização dos dados municipais com vistas a geração de plantas de condições e restrições socioambientais.
- Mobilização social, moderação de eventos, atividades de comunicação social e educação junto as comunidades da cidade e as entidades municipais participantes do contexto de elaboração e formação de conteúdo para os estudos.
- Diagnóstico socioeconômico e socioambiental, onde constam os aspectos relacionados à dinâmica do município, indicando definições básicas quanto ao uso e ocupação dos solos para o município, além de uma caracterização da estrutura produtiva.
- Análise de descrito dos aspectos legais associados.
- Avaliação de adensamento populacional, mobilidade, acessibilidade, equipamentos urbanos e comunitários, uso e ocupação do solo, valorização imobiliária, geração de tráfego e demanda por transporte público, saneamento básico, ventilação e iluminação, e paisagem urbana e patrimônio natural e cultural.
- Realização de pesquisa de Origem e Destino, estudo de trânsito, tráfego, transportes.
- Estudos sobre os recursos hídricos, saneamento e drenagem urbana.
- Análise integrada da área em estudo, cruzamento de informações georreferenciadas em ambiente SIG (Sistemas de Informações Geográficas) e a





DO RIO GRANDE DO SUL

PREFEITURA MUNICIPAL DE SOLEDADE

análise dos dados apresentados nos diagnósticos setoriais (meios biótico, físico e socioeconômico/socioambiental).

5.4. DA CARTOGRAFIA

- Apresentação gráfica e digital dos serviços elaborados, Cartografia, Geoprocessamento e SIG (Sistema de Informações Geográficas) contemplando a área urbana do município de Soledade/RS (meio físico, meio biótico, meio socioeconômico e socioambiental).
- Confecção e Plotagem de Plantas e Mapas Temáticos nas áreas do meio físico, meio biótico, meio socioeconômico e socioambiental.
- Arquivos digitais em formato shapefile e dwg (compatíveis com softwares QGIS e AUTOCAD, no Sistema de Projeção Universal Transversa de Mercator (UTM), referido ao datum planimétrico SIRGAS 2000 e o datum altimétrico ao Marégrafo de Imbituba-SC para realização de diagnóstico ambiental (meio físico, biótico, socioeconômico e socioambiental).
- Mapa Urbano Básico (MUB): Elaboração base geográfica do município e respectivos zoneamentos/ usos confeccionada a partir de imagens de satélite e aerolevante fornecido pela municipalidade e ajustamento por GPS conforme rede Geodésica Local. Produção de mapas digitais da área, em diversos níveis de informações (localização, divisas e nomes bairros, quadras e lotes, eixos de logradouros, locação dos principais elementos públicos e de serviços do entorno), tendo em vista a gestão e supervisão adequada do município. Tendo como principais finalidades: estudos e projetos ambientais e de equipamentos urbanos, dentre outros.
- Revisão/ atualização e adequando questões referentes ao zoneamento municipal e suas implicações nas legislações municipais, estaduais e federais.
- Delimitação do novo perímetro urbano.
- Criação de novas subdivisões do zoneamento municipal.
- Atualização e revisão da hierarquia viária municipal, compatibilizando com premissas de mobilidade urbana municipal.
- Confecção e Plotagem de Plantas/Mapas Temáticos para o Plano Diretor de Soledade, sendo:
 - Mapa nº 01 – Limites Municipais (perímetro urbano e rural)
 - Mapa nº 02 – Zoneamento Municipal;
 - Mapa nº 03 - Geologia Municipal
 - Mapa nº 04 – Geomorfologia Municipal
 - Mapa nº 05 – Hidrografia Municipal
 - Mapa nº 06 – Hidrogeologia Municipal
 - Mapa nº 07 – Zoneamento Urbano



GESTÃO 2017-2020




DO RIO GRANDE DO SUL
PREFEITURA MUNICIPAL DE SOLEDADE

- Mapa nº 08 – Escalonamento Urbano
- Mapa nº 09 – Sistema Viário Urbano
- Mapa nº 10 – Zoneamento Urbano e Imagem Aérea
- Mapa nº 11 – Preservação de Imóveis e Identidade Cultural

Atestamos também que os serviços foram desenvolvidos dentro das condições técnicas e prazos estabelecidos entre os dias 25/11/2018 a 15/05/2019, satisfatoriamente, não existindo, em nossos registros, até a presente data, fatos que desabonem a conduta do profissional/empresa contratada e responsabilidade com as obrigações assumidas.

Soledade, 24 de maio de 2019.



Paulo Ricardo Cattaneo
Prefeito Municipal
CPF nº 454.991.010-00

REPÚBLICA FEDERATIVA DO BRASIL
ESTADO DA PARAÍBA
CARTÓRIO AZEVEDO BASTOS
FUNDADO EM 1888

PRIMEIRO REGISTRO CIVIL DE NASCIMENTO E ÓBITOS E PRIVATIVO DE CASAMENTOS, INTERDIÇÕES E TUTELAS DA COMARCA DE JOÃO PESSOA

Av. Epitácio Pessoa, 1145 Bairro dos Estados 58030-00, João Pessoa PB
Tel.: (83) 3244-5404 / Fax: (83) 3244-5484
<http://www.azevedobastos.not.br>
E-mail: cartorio@azevedobastos.not.br



DECLARAÇÃO DE SERVIÇO DE AUTENTICAÇÃO DIGITAL

O Bel. Válber Azevêdo de Miranda Cavalcanti, Oficial do Primeiro Registro Civil de Nascimentos e Óbitos e Privativo de Casamentos, Interdições e Tutelas com atribuição de autenticar e reconhecer firmas da Comarca de João Pessoa Capital do Estado da Paraíba, em virtude de Lei, etc...

DECLARA para os devidos fins de direito que, o documento em anexo identificado individualmente em cada Código de Autenticação Digital¹ ou na referida sequência, foi autenticado de acordo com as Legislações e normas vigentes².

DECLARO ainda que, para garantir transparência e segurança jurídica de todos os atos oriundos da atividade Notarial e Registral no Estado da Paraíba, foi instituído pela Lei Nº 10.132, de 06 de novembro de 2013, a aplicação obrigatória de um Selo Digital de Fiscalização Extrajudicial em todos os atos de notas e registro, composto de um código único (por exemplo: Selo Digital: ABC12345-X1X2) e dessa forma, cada autenticação processada pela nossa Serventia pode ser verificada e confirmada tantas vezes quanto for necessário através do site do Tribunal de Justiça do Estado da Paraíba, endereço <https://corregedoria.tjpb.jus.br/selo-digital/>

A autenticação digital do documento faz prova de que, na data e hora em que ela foi realizada, a empresa VINICIUS RIBEIRO - ARQUITETURA, PLANEJAMENTO E MOBILIDADE URBANA LTDA tinha posse de um documento com as mesmas características que foram reproduzidas na cópia autenticada, sendo da empresa VINICIUS RIBEIRO - ARQUITETURA, PLANEJAMENTO E MOBILIDADE URBANA LTDA a responsabilidade, única e exclusiva, pela idoneidade do documento apresentado a este Cartório.

Esta DECLARAÇÃO foi emitida em **05/10/2020 10:54:54 (hora local)** através do sistema de autenticação digital do Cartório Azevedo Bastos, de acordo com o Art. 1º, 10º e seus §§ 1º e 2º da MP 2200/2001, como também, o documento eletrônico autenticado contendo o Certificado Digital do titular do Cartório Azevedo Bastos, poderá ser solicitado diretamente a empresa **VINICIUS RIBEIRO - ARQUITETURA, PLANEJAMENTO E MOBILIDADE URBANA LTDA** ou ao Cartório pelo endereço de e-mail autentica@azevedobastos.not.br

Para informações mais detalhadas deste ato, acesse o site <https://autdigital.azevedobastos.not.br> e informe o Código de Autenticação Digital..

Esta Declaração é válida por **tempo indeterminado** e está disponível para consulta em nosso site.

¹**Código de Autenticação Digital:** 107501107191042280593-1 a 107501107191042280593-5

²**Legislações Vigentes:** Lei Federal nº 8.935/94, Lei Federal nº 10.406/2002, Medida Provisória nº 2200/2001, Lei Federal nº 13.105/2015, Lei Estadual nº 8.721/2008, Lei Estadual nº 10.132/2013 e Provimento CGJ N° 003/2014.

O referido é verdade, dou fé.

CHAVE DIGITAL

00005b1d734fd94f057f2d69fe6bc05b3942dae9fd9bd8911ca140ea10dd90139f0dffeec50d439fbd9151e765245603d1cbb7b74365fb63a464d41e94d0fbd94e0f06fdc8dfe25346c8e5a103a34ff



Presidência da República
Casa Civil
Medida Provisória Nº 2.200-2,
de 24 de agosto de 2001.



Jr
O

31 7 19 20191005970



CONSELHO REGIONAL DE ADMINISTRAÇÃO/RS
Rua Marcílio Dias, nº 1030 - Menino Deus - CEP 90130-000 - Porto Alegre/RS
Fone (51) 3014-4700 - www.crars.org.br - registro@crars.org.br



Nº RRT
06/2019

DATA
10/08/19

FORMULÁRIO DE REGISTRO DE RESPONSABILIDADE TÉCNICA / RNCFA 463/15
PREENCHER COM LETRA DE FORMA. OS CAMPOS RETICULADOS SÃO PARA USO DO CRA

Ass. do funcionário
Adm. Susela

Sr (a). Presidente (a),

Solicito o Registro de Responsabilidade Técnica - RRT em meu nome, devendo o mesmo integrar o meu dossiê/processo de registro profissional, bem como o dossiê/processo da empresa, cujos serviços de Administrador prestados para terceiros estão sob a minha responsabilidade.

CONTRATADO

Nome completo: FLÁVIO PAULETTI

Nº de registro no CRA/RS:
046639

Endereço: Rua Duque de Caxias, 2653 ap 802, Madureira, Caxias do Sul - RS CEP 95020-220

Telefone:
54 99961 2199

E-mail: fpauletti12@gmail.com

CONTRATANTE

Razão Social do Contratante: VINICIUS RIBEIRO ARQUITETURA, PLANEJAMENTO E MOBILIDADE URBANA LTDA ME

Nº de registro no CRA/RS:

Endereço: RUA PINHEIRO MACHADO, 2801/21, SÃO PELEGRINO - CAXIAS DO SUL

CNPJ: 22.036.326/0001-01

DESCRIÇÃO

Descrição detalhada dos serviços prestados pelo R.T.
Assessoria técnica para análise, diagnóstico e elaboração do Plano de Mobilidade Urbana do Município de Soledade/RS conforme disposto na Lei 12.587/12 e do processo de revisão do Plano Diretor do Município, Lei 3027/2006 e suas alterações, concomitantemente, conforme disposto na Lei 10.257/2001.

VINCULAÇÃO

Tipo de vínculo profissional com a contratante:
 Empregado do Quadro Prestador de serviços Proprietário/Sócio Administrador Procurador

Valor do Contrato:
R\$ 1.500,00

Vigência:
Início 14/02/2019

Fim 14/02/2020

ASSINATURAS

Assinaturas:
Adm.
Adm. FLÁVIO PAULETTI
Caxias do Sul, RS, 24 de Julho de 2019

22.036.326/0001-01
VINICIUS RIBEIRO ARQUITETURA PLANEJAMENTO E MOBILIDADE URBANA LTDA - ME
Rua Pinheiro Machado, 2801/21
Bairro São Pelegrino
CEP 95020-172

CARTÓRIO AZEVEDO BASTOS 1º OFÍCIO DE REGISTRO CIVIL DAS PESSOAS NATURAIS E TABELIONATO DE NOTAS - Código CNAJ 06.970-9
Autenticação Digital
De acordo com os artigos 1º, 3º e 7º inc. V 8º, 41 e 52 da Lei Federal 8.935/1994 e Art. 6º inc. XII da Lei Estadual 8.721/2008 autentico a presente imagem digitalizada, reprodução fiel do documento apresentado e conferido neste ato. O referido é verdade. Dou fé
Cód. Autenticação: 107502511190812170093-1; Data: 25/11/2019 08:15:48
Selo Digital de Fiscalização Tipo Normal C: AJL54274-G4QQ;
Valor Total do Ato: R\$ 4,42
Confira os dados do ato em: https://selodigital.tjpb.jus.br

Assinatura do CRA/RS
Data: 10/08/19
SISTEMA CFA/CRAS
RS 013653

REPÚBLICA FEDERATIVA DO BRASIL
ESTADO DA PARAÍBA
CARTÓRIO AZEVEDO BASTOS
FUNDADO EM 1888

PRIMEIRO REGISTRO CIVIL DE NASCIMENTO E ÓBITOS E PRIVATIVO DE CASAMENTOS, INTERDIÇÕES E TUTELAS DA COMARCA DE JOÃO PESSOA

Av. Epitácio Pessoa, 1145 Bairro dos Estados 58030-00, João Pessoa PB
Tel.: (83) 3244-5404 / Fax: (83) 3244-5484
<http://www.azevedobastos.not.br>
E-mail: cartorio@azevedobastos.not.br



DECLARAÇÃO DE SERVIÇO DE AUTENTICAÇÃO DIGITAL

O Bel. Válber Azevêdo de Miranda Cavalcanti, Oficial do Primeiro Registro Civil de Nascimentos e Óbitos e Privativo de Casamentos, Interdições e Tutelas com atribuição de autenticar e reconhecer firmas da Comarca de João Pessoa Capital do Estado da Paraíba, em virtude de Lei, etc...

DECLARA para os devidos fins de direito que, o documento em anexo identificado individualmente em cada Código de Autenticação Digital¹ ou na referida sequência, foi autenticado de acordo com as Legislações e normas vigentes².

DECLARO ainda que, para garantir transparência e segurança jurídica de todos os atos oriundos da atividade Notarial e Registral no Estado da Paraíba, foi instituído pela Lei Nº 10.132, de 06 de novembro de 2013, a aplicação obrigatória de um Selo Digital de Fiscalização Extrajudicial em todos os atos de notas e registro, composto de um código único (por exemplo: Selo Digital: ABC12345-X1X2) e dessa forma, cada autenticação processada pela nossa Serventia pode ser verificada e confirmada tantas vezes quanto for necessário através do site do Tribunal de Justiça do Estado da Paraíba, endereço <https://corregedoria.tjpb.jus.br/selo-digital/>

A autenticação digital do documento faz prova de que, na data e hora em que ela foi realizada, a empresa VINICIUS RIBEIRO - ARQUITETURA, PLANEJAMENTO E MOBILIDADE URBANA LTDA tinha posse de um documento com as mesmas características que foram reproduzidas na cópia autenticada, sendo da empresa VINICIUS RIBEIRO - ARQUITETURA, PLANEJAMENTO E MOBILIDADE URBANA LTDA a responsabilidade, única e exclusiva, pela idoneidade do documento apresentado a este Cartório.

Esta DECLARAÇÃO foi emitida em **28/10/2020 14:39:15 (hora local)** através do sistema de autenticação digital do Cartório Azevêdo Bastos, de acordo com o Art. 1º, 10º e seus §§ 1º e 2º da MP 2200/2001, como também, o documento eletrônico autenticado contendo o Certificado Digital do titular do Cartório Azevêdo Bastos, poderá ser solicitado diretamente a empresa **VINICIUS RIBEIRO - ARQUITETURA, PLANEJAMENTO E MOBILIDADE URBANA LTDA** ou ao Cartório pelo endereço de e-mail autentica@azevedobastos.not.br

Para informações mais detalhadas deste ato, acesse o site <https://autdigital.azevedobastos.not.br> e informe o *Código de Autenticação Digital*.

Esta Declaração é válida por **tempo indeterminado** e está disponível para consulta em nosso site.

¹**Código de Autenticação Digital:** 107502511190812170093-1

²**Legislações Vigentes:** Lei Federal nº 8.935/94, Lei Federal nº 10.406/2002, Medida Provisória nº 2200/2001, Lei Federal nº 13.105/2015, Lei Estadual nº 8.721/2008, Lei Estadual nº 10.132/2013 e Provimento CGJ N° 003/2014.

O referido é verdade, dou fé.

CHAVE DIGITAL

00005b1d734fd94f057f2d69fe6bc05b4ac8182ad11d16777d0da998ad5b2fa4d81d7ec4d54c862dc913a5c785ac4e56c9f630d888b51ecd6f4e7df2101b66a494e0f06fdc8dfe25346c8e5a103a34ff



Presidência da República
Casa Civil
Medida Provisória Nº 2.200-2,
de 24 de agosto de 2001.





PREFEITURA MUNICIPAL DE SÃO GABRIEL

Palácio Plácido de Castro

Gabinete do Prefeito

ATESTADO DE CAPACIDADE TÉCNICA

O município de São Gabriel inscrito no CNPJ sob o nº 08.768.080/0001-70, Rua Duque de Caxias, 268, Centro, CEP 97300-000, atesta para os devidos fins de comprovação de serviço técnico, que a Empresa VINICIUS RIBEIRO - ARQUITETURA, PLANEJAMENTO E MOBILIDADE URBANA LTDA - ME sob CNPJ nº 22.036.326/0001-01, localizada no endereço: Rua Pinheiro Machado 2801/21 - São Peregrino, Caxias do Sul - RS, Registro CAU nº - PI30604-5, bem como seu Diretor Arquiteto e Urbanista VINICIUS DE TOMASI RIBEIRO, CAU/BR 041292-9 foram responsáveis pela **atualização e revisão do Plano Diretor e elaboração do Plano de Mobilidade Urbana Sustentável**, conforme disposto na Lei 12587/12e suas alterações, concomitantemente, conforme disposto da Lei 10257/2001, tudo conforme memorial de definição do objeto e do contrato 28/2019

1 EQUIPE TÉCNICA RESPONSÁVEL

Nome	Formação	Conselho/ Registro	Cargo/ Função	CTF/ IBAMA	RRT ou ART
Vinicius de Tomasi Ribeiro	Arquiteto e Urbanista	CAU/RS A41292-9	Coordenação Geral		8387223 e 8387202
Amanda Thais Dalmas	Engenheira Ambiental e Civil	233907	Equipe Técnica		10291779
Anderson De Tomasi Ribeiro	Advogado	OAB - 46896	Equipe Técnica		
Andre Mombach Weber	Economista	Corecon RS 5727-4	Equipe Técnica		
Andreas Emilio Grings	Geólogo	CREA RS216231	Equipe Técnica	7081756	
Angelica Ravizzoni	Arquiteta e Urbanista	233320-1	Equipe Técnica		8898997
Cristiane Cassol Schwarstzhaup	Arquiteta e Urbanista	CAU A 68021-4	Equipe Técnica		8398100
Elton Leonardo Boldo	Tec. Meio Ambiente Biólogo, Msc	CFT 2201072060 CRBio 063582-03	Coordenação Técnica	5073139	2019/11619
Emilio Merino	Arquiteto e Urbanista	A29180-3	Coordenação Técnica		8591586
Fabio Viani	Advogado	OAB - 64874	Equipe Técnica		
Fabiano Patoski Ferrari	Geógrafo	RS108106	Coordenação Técnica		
Fernanda Lemos	Pedagoga		Equipe Técnica		
Felipe Pauletti	Administrador	CRA/RS nº 046639	Equipe Técnica		
Giovana Cavion	Assistente Social	CRESS 9534	Equipe Técnica		
Giovana Ulian	Engenheira Civil	CREA RS 12S.241	Coordenação Técnica		ART 10453348
João Marcos Pozzer	Eng. Civil	CREA RS229954	Equipe Técnica	7154783	10291237
Leonardo Winckler Martins	Ciência da Computação	623229820-91	Equipe Técnica		
Leonira Hoffmann Finger	Assistente Social	CREES 13354	Equipe Técnica		
Lucas Tomazzoni Pinheiro	Arquiteto e Urbanista	A161504-1	Equipe Técnica		3893765
Nicole De Tomasi Ribeiro	Psicóloga	CRP 15170	Equipe Técnica		
Patrícia Melotto	Assistente Social	CREES 5369	Equipe Técnica		

CARTÓRIO AZEVEDO BASTOS 1º OFÍCIO DE REGISTRO CIVIL DAS PESSOAS NATURAIS E TABELIONATO DE NOTAS - Código CNJ 06.876-0
Av. Presidente Salgado Filho, 116 - Bairro Cuiabá - 97010-000 - São Gabriel - RS - CEP 97010-000 - www.azevedobastos.com.br - Tel: (51) 3341.6611 Fax: (51) 3341.6612

Autenticação Digital
De acordo com os artigos 1º, 3º e 7º inc. V 8º, 41 e 52 da Lei Federal 8.935/1994 e Art. 6º inc. XII da Lei Estadual 8.721/2008 autentico a presente imagem digitalizada, reprodução fiel do documento apresentado e conferido neste ato. O referido é verdade. Dou fé.

Cód. Autenticação: 107501212191621290698-1; Data: 12/12/2019 16:22:56

Selo Digital de Fiscalização Tipo Normal C: AJM65503-N62D;
Valor Total do Ato: R\$ 4,42

Valter Azevedo de Miranda Cavalcanti
Titular

Confira os dados do ato em: <https://selodigital.tjpb.jus.br>



PREFEITURA MUNICIPAL DE SÃO GABRIEL

Palácio Plácido de Castro

Gabinete do Prefeito

Nome	Formação	Conselho/ Registro	Cargo/ Função	CTF/ IBAMA	RRT ou ART
Taylor de Aguiar	Cientista Social	Nº 133, fl. 23, livro G 21 (MCCI)	Equipe Técnica		
Vinicius Triches	Eng. Ambiental e de Segurança	CREA RS184210	Coordenação Técnica	5451810	10290607

2. DADOS DO SERVIÇO

- 2.1. **Contrato:** Administrativo nº 028/2019
- 2.2. **Objeto do contrato:** atualização e revisão do Plano Diretor e elaboração do Plano de Mobilidade Urbana Sustentável
- 2.3. **Local de realização:** Município de São Gabriel/RS
- 2.4. **Período de realização:** início: 21 de março de 2019 a 12 de novembro de 2019
- 2.5. **Registro de Responsabilidade Técnica Principal:** 8387223 retificador a 8177708 e 8387202 retificador a 8177532

3. DADOS DA PESSOA JURÍDICA CONTRATANTE E PROPRIETARIO DA OBRA

- 3.1. **Razão Social:** Município de São Gabriel
- 3.2. **CNPJ:** 88.768.080/0001-70
- 3.3. **Endereço completo:** Rua Duque de Caxias, 268, Centro, CEP 97300-000

4. DADOS DA PESSOA JURÍDICA CONTRATADA

- 4.1. **Razão Social:** Vinicius Ribeiro Arquitetura, Planejamento e Mobilidade Urbana – ME
- 4.2. **CNPJ:** 22.036.326/0001-01
- 4.3. **Endereço completo:** Rua Pinheiro Machado 2801/21 – São Pelegrino, Caxias do Sul – RS – CEP 95020-172

5. DESCRIÇÃO DAS PRINCIPAIS ATIVIDADES DESENVOLVIDAS

Os serviços prestados referem-se as seguintes descrições: Assessoria, Consultoria, Assistência técnica e Parecer técnico em um Registro de Responsabilidade Técnica, bem como elaboração, avaliação e reavaliação/modificação de projetos de georreferenciamento e topografia, plano diretor de mobilidade e transporte, plano de habitação de interesse social, análise e aplicação dos instrumentos do Estatuto das Cidades, levantamento ou inventário urbano, plano diretores, de plano ou traçado de cidade, em outro Registro de Responsabilidade Técnica emitidos para o município de São Gabriel.

5.1. DO PLANO DE MOBILIDADE

Realização de levantamento e diagnóstico da cidade: Pesquisa de Origem e Destino, Pesquisa de comportamento do Usuário sobre a Mobilidade Urbana Sustentável. Aplicação das Diretrizes da Lei Nacional e Estadual de Mobilidade Urbana 12.587/12 e 14.960/13 respectivamente. Organização e realização de Audiência Pública, seminário, workshop e reuniões internas e públicas para realização do Plano. Projeto de sistema ciclo viário e do transporte não motorizado (ciclo ativos) com extensão de 46,5 km. Projeto de semaforização de vias, sinalização vertical e horizontal, rotulas, ampliação de





PREFEITURA MUNICIPAL DE SÃO GABRIEL

Palácio Plácido de Castro

Gabinete do Prefeito

calçadas, arborização, e priorização ao pedestre. Projeto de mobiliário urbano respeitando as normas técnicas de acessibilidade. Proposta de novos terminais de ônibus. Proposta de novas paradas de ônibus. Reavaliação de itinerários (linhas) do Transporte Coletivo. Proposta de criação de corredores exclusivos e seletivos. Proposta realizada usando a metodologia da Organização das Nações Unidas - ONU, através dos 17 Objetivos do Desenvolvimento Sustentável; da NBR 37 120 - Desenvolvimento Sustentável de Comunidades; e do DOTs - Desenvolvimento Orientado ao Transporte Sustentável (DOTS).

Confecção de mapas para apresentação do Plano de Mobilidade Humana Sustentável com as seguintes descrições:

Ia - Mapa da Segurança e Circulação Viária - Hierarquia Viária;

Ib - Mapa da Segurança e Circulação Viária - Área Central;

Ic - Mapa da Segurança e Circulação Viária - Ilustração dos Gabaritos Viários e

Proposta de Circulação e Diferentes Modos de Transporte;

Id - Mapa de Diagrama dos Pontos Críticos e Propostas;

Ii - Mapa dos Cicloativos;

Iia - Mapa do Transporte Público e Coletivo;

Iib - Mapa do Transporte Público e Coletivo - Terminais do Transporte Coletivo;

IV - Mapa de Integração dos Modos Públicos, Privados e Cicloativos;

V - Mapa do Eixo da Juventude;

VI - Mapa dos Polos Geradores de Tráfego;

VII - Mapa das Áreas e Horários de Acesso e Circulação Restrita e Controlada, Estacionamentos;

VIII - Prazos dos Indicadores das Diretrizes;

IX - Os Princípios e Diretrizes das Metodologias Utilizadas para a Realização e Manutenção do Plano de Mobilidade Humana Sustentável.

5.2. DO PLANO DIRETOR

Realização de levantamento e diagnóstico da cidade. Pesquisas de campo junto com a comunidade. Atualização do Plano Diretor conforme o disposto da Lei 10257/2001 - Estatuto das Cidades. Organização e realização de Audiência Pública, seminário, workshop e reuniões internas e públicas para realização do Plano. Entrega de projeto de lei com texto e mapas atualizados de acordo com a discussão ora realizada no município de São Gabriel com área total de 5.051,854 km².

5.3. DO LEVANTAMENTO DE DADOS

- Diagnóstico ambiental do meio físico, biótico e socioeconômico, com avaliação e caracterização dos dados municipais com vistas a geração de plantas de condições e restrições socioambientais.
- Mobilização social: moderação de eventos, atividades de comunicação social e educação junto às comunidades da cidade e as entidades municipais participantes do contexto de elaboração e formação de conteúdo para os estudos.





PREFEITURA MUNICIPAL DE SÃO GABRIEL

Palacio Plácido de Castro

Gabinete do Prefeito

- Diagnóstico socioeconômico e socioambiental, onde constam os aspectos relacionados a dinâmica do município, indicando definições básicas quanto ao uso e ocupação dos solos para o município, além de uma caracterização da estrutura produtiva
- Análise de descrição dos aspectos legais associados.
- Avaliação de adensamento populacional, mobilidade, acessibilidade, equipamentos urbanos e comunitários, uso e ocupação do solo, valorização imobiliária, geração de tráfego e demanda por transporte público, saneamento básico, ventilação e iluminação, e paisagem urbana e patrimônio natural e cultural
- Realização de pesquisa de Origem e Destino, estudo de trânsito, tráfego, transportes.
- Estudos sobre os recursos hídricos, saneamento e drenagem urbana
- Análise integrada da área em estudo, cruzamento de informações georreferenciadas em ambiente SIG (Sistemas de Informações Geográficas) e a análise dos dados apresentados nos diagnósticos setoriais (meio biótico, físico e socioeconômico/socioambiental)

5.4. DA CARTOGRAFIA

- Apresentação gráfica e digital dos serviços elaborados: Cartografia, Geoprocessamento e SIG (Sistema de Informações Geográficas) contemplando a área urbana do município de São Gabriel/RS (meio físico, meio biótico, meio socioeconômico e socioambiental).
- Confecção e Plotagem de Plantas e Mapas Temáticos nas áreas do meio físico, meio biótico, meio socioeconômico e socioambiental.
- Arquivos digitais em formato shapefile e dwg (compatíveis com softwares QGIS e AUTOCAD, no Sistema de Projeção Universal Transversa de Mercator (UTM), referido ao datum planimétrico SIRGAS 2000 e o datum altimétrico ao Maregrafo de Imbituba-SC para realização de diagnóstico ambiental (meio físico, biótico, socioeconômico e socioambiental)
- Mapa Urbano Básico (MUB): Elaboração base geográfica do município e respectivos zoneamentos/ usos confeccionada a partir de imagens de satélite e aerolevante fornecido pela municipalidade. Produção de mapas digitais da área, em diversos níveis de informações (focalização, divisas e nomes bairros, quadras e lotes, eixos de logradouros, locação dos principais elementos públicos e de serviços do entorno), tendo em vista a gestão e supervisão adequada do município. Tendo como principais finalidades: estudos e projetos ambientais e de equipamentos urbanos, dentre outros:
- Revisão/ atualização e adequando questões referentes ao zoneamento municipal e suas implicações nas legislações municipais, estaduais e federais.
- Delimitação do novo perímetro urbano.
- ZEIS – Zonas Especiais de Interesse Social.
- Criação de novas subdivisões do zoneamento municipal
- Atualização e revisão da hierarquia viária municipal, compatibilizando com premissas de mobilidade urbana municipal.
- Confecção e Plotagem de Plantas/Mapas Temáticos para o Plano Diretor de São Gabriel, sendo:





PREFEITURA MUNICIPAL DE SÃO GABRIEL

Palácio Plácido de Castro

Gabinete do Prefeito

- Anexo 1.1 - Divisão Territorial do Município – Zona Urbana e Zona Rural;
Anexo 1.2 - Divisão Territorial da Zona Urbana – Zona de Urbanização Prioritária e Zona de Urbanização Secundária;
Anexo 1.3 - Planta de Ordenamento Geral do Município – Macrozonas e Zonas Ambientais;
Anexo 1.4 - Planta de Ordenamento da Sede – Zonas Ambientais;
Anexo 1.5 - Planta de Ordenamento da Sede – Zonas de Uso;
Anexo 1.6 - Planta de Ordenamento do Centro Histórico – Zonas de Uso;
Anexo 1.7 - Planta de Ordenamento do Núcleo Urbano Autônomo Tiaraju;
Anexo 1.8 - Planta de Ordenamento do Núcleo Urbano Autônomo Santa Clara;
Anexo 1.9 - Planta de Ordenamento do Núcleo Urbano Autônomo Pomares-Medianeira;
Anexo 1.10 - Planta de Ordenamento do Núcleo Urbano Autônomo Santa Brígida;
Anexo 2.1 - Hierarquia do Sistema Viário – Município;
Anexo 2.2 - Hierarquia do Sistema Viário – Sede Municipal;
Anexo 3.1 - Transferência de Potencial Construtivo – Zonas Receptoras e Zonas Cedentes;
Anexo 3.2 - Bens relacionados para integrarem o Inventário do Patrimônio Cultural;
Anexo 4.1 - Classificação das Atividades;
Anexo 4.2 - Atividades permitidas por zona de uso;
Anexo 4.3 - Atividades e empreendimentos que demandam Estudo de Viabilidade Urbanística (EUV);
Anexo 4.4 - Atividades e empreendimentos que demandam Estudo de Impacto de Vizinhança (EIV);
Anexo 5.1 - Regime Urbanístico para Edificação;
Anexo 5.2 - Parâmetros para Estacionamentos e Carga e Descarga;
Anexo 6.1 - Padrões para Loteamentos;
Anexo 6.2 - Padrões para Desmembramentos;
Anexo 6.3 - Padrões para Condomínios Urbanísticos por Unidades Autônomas;
Anexo 7.1 - Classificação Viária;
Anexo 7.2 - Padrões para projetos viários;
Anexo 8 - Figuras para Orientação sobre o Planejamento Estratégico;
Anexo 9 - Bairros.

Atestamos também que os serviços foram desenvolvidos dentro das condições técnicas e prazos estabelecidos do dia 21 de março de 2018 a 12 de novembro de 2019, satisfatoriamente, não existindo, em nossos registros, até a presente data, fatos que desabonem a conduta do profissional/empresa contratada e responsabilidade com as obrigações assumidas.

São Gabriel, 13 de novembro de 2019.

Prefeito Municipal Rossano Dotto Gonçalves

CPF nº 416.572.840-54



REPÚBLICA FEDERATIVA DO BRASIL
ESTADO DA PARAÍBA
CARTÓRIO AZEVEDO BASTOS
FUNDADO EM 1888

PRIMEIRO REGISTRO CIVIL DE NASCIMENTO E ÓBITOS E PRIVATIVO DE CASAMENTOS, INTERDIÇÕES E TUTELAS DA COMARCA DE JOÃO PESSOA

Av. Epitácio Pessoa, 1145 Bairro dos Estados 58030-00, João Pessoa PB
Tel.: (83) 3244-5404 / Fax: (83) 3244-5484
<http://www.azevedobastos.not.br>
E-mail: cartorio@azevedobastos.not.br



DECLARAÇÃO DE SERVIÇO DE AUTENTICAÇÃO DIGITAL

O Bel. Válber Azevêdo de Miranda Cavalcanti, Oficial do Primeiro Registro Civil de Nascimentos e Óbitos e Privativo de Casamentos, Interdições e Tutelas com atribuição de autenticar e reconhecer firmas da Comarca de João Pessoa Capital do Estado da Paraíba, em virtude de Lei, etc...

DECLARA para os devidos fins de direito que, o documento em anexo identificado individualmente em cada Código de Autenticação Digital¹ ou na referida sequência, foi autenticado de acordo com as Legislações e normas vigentes².

DECLARO ainda que, para garantir transparência e segurança jurídica de todos os atos oriundos da atividade Notarial e Registral no Estado da Paraíba, foi instituído pela Lei Nº 10.132, de 06 de novembro de 2013, a aplicação obrigatória de um Selo Digital de Fiscalização Extrajudicial em todos os atos de notas e registro, composto de um código único (por exemplo: Selo Digital: ABC12345-X1X2) e dessa forma, cada autenticação processada pela nossa Serventia pode ser verificada e confirmada tantas vezes quanto for necessário através do site do Tribunal de Justiça do Estado da Paraíba, endereço <https://corregedoria.tjpb.jus.br/selo-digital/>

A autenticação digital do documento faz prova de que, na data e hora em que ela foi realizada, a empresa VINICIUS RIBEIRO - ARQUITETURA, PLANEJAMENTO E MOBILIDADE URBANA LTDA tinha posse de um documento com as mesmas características que foram reproduzidas na cópia autenticada, sendo da empresa VINICIUS RIBEIRO - ARQUITETURA, PLANEJAMENTO E MOBILIDADE URBANA LTDA a responsabilidade, única e exclusiva, pela idoneidade do documento apresentado a este Cartório.

Esta DECLARAÇÃO foi emitida em **04/12/2020 10:54:15 (hora local)** através do sistema de autenticação digital do Cartório Azevêdo Bastos, de acordo com o Art. 1º, 10º e seus §§ 1º e 2º da MP 2200/2001, como também, o documento eletrônico autenticado contendo o Certificado Digital do titular do Cartório Azevêdo Bastos, poderá ser solicitado diretamente a empresa VINICIUS RIBEIRO - ARQUITETURA, PLANEJAMENTO E MOBILIDADE URBANA LTDA ou ao Cartório pelo endereço de e-mail autentica@azevedobastos.not.br

Para informações mais detalhadas deste ato, acesse o site <https://autdigital.azevedobastos.not.br> e informe o Código de Autenticação Digital..

Esta Declaração é válida por **tempo indeterminado** e está disponível para consulta em nosso site.

¹Código de Autenticação Digital: 107501212191621290898-1 a 107501212191621290898-5

²Legislações Vigentes: Lei Federal nº 8.935/94, Lei Federal nº 10.406/2002, Medida Provisória nº 2200/2001, Lei Federal nº 13.105/2015, Lei Estadual nº 8.721/2008, Lei Estadual nº 10.132/2013 e Provimento CGJ N° 003/2014.

O referido é verdade, dou fé.

CHAVE DIGITAL

00005b1d734fd94f057f2d69fe6bc05ba796d330ef65b97911cab345023305b5856f8b72106cbda592b1d4166093a607a730ce494bab5be721bc9b4682e9cc8794e0f06fdc8dfe25346c8e5a103a34ff



Presidência da República
Casa Civil
Medida Provisória Nº 2.200-2,
de 24 de agosto de 2001.



Handwritten signature and stamp.

RESUMO CURRICULAR

Flávio Pauletti

41 anos, casado.

Caxias do Sul, RS

(54) 99961-2199

fpauletti12@gmail.com

RESUMO

Quatro anos de Consultoria em Licitações, quatro anos de consultoria em Planos Diretores e de Mobilidade Urbana, dois anos de tutor aos cursos da área de administração na Unilasalle polo Caxias, cinco anos de assessor parlamentar do Deputado Vinicius Ribeiro junto a Assembleia Legislativa, três anos presidindo o Corede (Conselho Regional de Desenvolvimento dos Campos de Cima da Serra), oito anos de atuação na administração Pública Municipal de Ipê e nove anos de atuação no mercado com administração de vendas, representação, gerenciamento de unidade e controle financeiro.

EMPRESAS

TINTAS CORAL LTDA (PPG INDÚSTRIAS LTDA)

Outubro de 1998 até Março de 2001.

Último Cargo: Gerente Filial.

Referência: Odemir Ferronato (54) 99971 1493.

Responsabilidades: Controle de estoques, faturamento, contas a receber, contas a pagar, relacionamento com os representantes, vendas internas e por tele-marketing.

MASTER TINTAS LTDA

Abril de 2001 até Janeiro de 2003.

Vendedor externo (tintas industriais para a indústria moveleira, metal-mecânica e manutenção industrial).

Referência: Odemir Ferronato (54) 99971 1493.

Responsabilidades: Prospecção de clientes e vendas de tintas industriais para a indústria moveleira, metal-mecânica e manutenção industrial.

MOVELPAR IND. COM. E IMPORT. LTDA

Fevereiro de 2003 até Junho de 2011.

Representante Comercial.

Referência: Pasqualini (54) 99122 8086.

Responsabilidades: Prospecção de clientes e vendas de matéria-prima e ferragens para a indústria moveleira, metal-mecânica e comércios em geral.

PREFEITURA MUNICIPAL DE IPÊ Janeiro

de 2005 até Junho de 2012. Secretário

Municipal de Administração.

Referência: Ermani Paulo Tafarel – Ex-Secretário da Agricultura (54) 99961 2424

Responsabilidades: Responsável pela área de recursos humanos, contratos com terceiros, compras/licitações, contabilidade, financeiro, legislação, elaboração de projetos incluindo SICONV, captação de recursos.

ASSEMBLEIA LEGISLATIVA DO RS

Janeiro de 2013 até janeiro de 2015 / Dezembro de 2015 até fevereiro de 2017 Assessor Parlamentar – Chefe de Gabinete
Referência: Deputado Estadual Vinicius Ribeiro – (54) 99112 4040.
Responsável pela representação do Deputado em mais de 30 municípios da Serra, Campos de Cima da Serra e Nordeste do RS.

CORAG – COMPANHIA RIOGRANDENSE DE ARTES GRÁFICAS Março de 2015 até novembro de 2015 Chefe de Gabinete
Referência: Deputado Estadual Vinicius Ribeiro – (54) 99112 4040.
Responsável pela agenda do Diretor Presidente, relacionamento com o Conselho Administrativo e o Conselho Fiscal, relacionamento com os demais diretores e gerentes bem como o encaminhamento das ações do Presidente junto aos setores da empresa. Responsável pelo setor de comunicação/imprensa e setor jurídico ligado diretamente ao Diretor Presidente.

AUTÔNOMO
Janeiro de 2018 até Atualmente
Consultor em Licitações e Plano Diretores e de Mobilidade Urbana
Assessoria em Plano Diretores e de Mobilidade Urbana; responsável pela prospecção, documentação e representação de várias empresas em Licitações nas áreas de peças, lubrificantes, serviços contábeis, serviços técnicos de arquitetura, serviços de sonorização.

UNILASALLE POLO CAXIAS
Novembro de 2020 até atualmente
Tutor dos cursos da área de Administração da Unilasalle Polo Caxias do Sul.

HISTÓRICO ACADÊMICO

Pós Graduação em Gestão Municipal com ênfase em Captação de Recursos pela UNISC (Universidade de Santa Cruz, RS, 2013).

Graduação em Administração de Empresas (Universidade de Caxias do Sul - RS, 2005-12).

Graduação parcial em Filosofia quando Seminarista Capuchinho (Universidade de Caxias do Sul - RS).

Curso de curta duração de Análise de Projetos (FGV - Fundação Getúlio Vargas - RJ).

Ensino Médio junto ao Seminário Seráfico São José de Veranópolis, RS.

Inglês (Yazygy, 2002-11) – Nível Intermediário.
Informática (Data Brasil, 2000-06) – Ótimos conhecimentos.
Curso Prático SICONV – Execução e Prestação de Contas pela IEGP.

Caxias do Sul, RS, 24 de outubro de 2022

FLÁVIO PAULETTI

GO SOLUÇÕES EM PROJETOS

(VINICIUS RIBEIRO ARQUITETURA, PLANEJAMENTO E MOBILIDADE LTDA LTDA)

**Técnico 6 – ADVOGADO
FÁBIO SCOPEL VANIN
OAB RS-64874**

Concorrência nº 012/2023

MUNICÍPIO DE PORTÃO - RS

**PORTÃO - RS
MAIO - 2023**

Handwritten signatures in blue ink.

CARTÓRIO AZEVEDO BASTOS 1º OFÍCIO DE REGISTRO CIVIL DAS PESSOAS NATURAS
 Autenticação Digital
 De acordo com os artigos 1º, 3º e 7º inc. V 8º, 9º e 30º (Lei Federal 8.030/94) e Art. 9º, inc. XII
 da Lei Estadual 8.724/2008 autentico a presente imagem digitalizada, reprodução fiel
 do documento apresentado e conferido neste ato. O referido é verdade. Dou fé.
 Cod. Autenticação: 107501207191612430770-1; Data: 12/07/2019 16:21:35
 Selo Digital de Fiscalização Tipo Normal C: A1U89606-5005;
 Valor Total do Ato: R\$ 4,42
 Valer Antônio de Menezes Cavalcanti
 Titular
 Confira os dados do ato em: <https://selodigital.tjpb.jus.br>

TEM FÉ PÚBLICA EM TODO O TERRITÓRIO NACIONAL 05895823

USO OBRIGATÓRIO
 IDENTIDADE CIVIL PARA TODOS OS FINS (LEI Nº
 13.113 de Lei nº 8.998/94)



ASSINATURA DO PORTADOR

REGISTRAÇÕES



2º TABELIONATO DE NOTAS DE CAXIAS DO SUL - RS - 0128 - BRASIL
 R. Marquês do Herval, 1439 - Centro - Fone: (54) 3221-2727
 Marcos Ferreira Cunha Lima- Tabelião Designado

AUTENTICAÇÃO
 AUTENTICO a reprodução constante desta face a qual confere
 com o original apresentado - 614374-08020 10
 EM TESTEMUNHO DA VERDADE
 CAXIAS DO SUL, 25 de junho de 2019
 Emols. R\$ 4,90 + Selo digital: R\$ 1,40 = R\$ 6,30
 -0128.01.1800002.69491

Elaine Maria Camargo de Macedo
 Advogada Autorizada

ORDEM DOS ADVOGADOS DO BRASIL
 CONSELHO SECCIONAL DO RIO GRANDE DO SUL
 IDENTIDADE DE ADVOGADO

NOME
 FABIO SCOPEL VANIN

FILIAÇÃO
 PEDRO EUGENIO VANIN
 SUZETE JOSEFINA SCOPEL VANIN

NACIONALIDADE
 CAXIAS DO SUL-RS

DATA DE NASCIMENTO
 29/07/1991

CPF
 823.854.880-87

VIA EXPEDIENTE
 01 05/08/2009

64.874

6058898528 - SSP/RS

COADOR DE ORDENS E TÍTULOS

NÃO

CLAUDIO PACHECO PRATES LAMACHA
 PRESIDENTE

2º TABELIONATO DE NOTAS DE CAXIAS DO SUL - RS - 0128 - BRASIL
 R. Marquês do Herval, 1439 - Centro - Fone: (54) 3221-2727
 Marcos Ferreira Cunha Lima- Tabelião Designado

AUTENTICAÇÃO
 AUTENTICO a reprodução constante desta face a qual confere
 com o original apresentado - 614374-08020 10
 EM TESTEMUNHO DA VERDADE
 CAXIAS DO SUL, 25 de junho de 2019
 Emols. R\$ 4,90 + Selo digital: R\$ 1,40 = R\$ 6,30
 -0128.01.1800002.69492

Elaine Maria Camargo de Macedo
 Advogada Autorizada

JP *CP*

REPÚBLICA FEDERATIVA DO BRASIL
ESTADO DA PARAÍBA
CARTÓRIO AZEVEDO BASTOS
FUNDADO EM 1888

PRIMEIRO REGISTRO CIVIL DE NASCIMENTO E ÓBITOS E PRIVATIVO DE CASAMENTOS, INTERDIÇÕES E TUTELAS DA COMARCA DE JOÃO PESSOA

Av. Eptácio Pessoa, 1145 Bairro dos Estados 58030-00, João Pessoa PB
Tel.: (83) 3244-5404 / Fax: (83) 3244-5484
<http://www.azevedobastos.not.br>
E-mail: cartorio@azevedobastos.not.br



DECLARAÇÃO DE SERVIÇO DE AUTENTICAÇÃO DIGITAL

O Bel. Válber Azevêdo de Miranda Cavalcanti, Oficial do Primeiro Registro Civil de Nascimentos e Óbitos e Privativo de Casamentos, Interdições e Tutelas com atribuição de autenticar e reconhecer firmas da Comarca de João Pessoa Capital do Estado da Paraíba, em virtude de Lei, etc...

DECLARA para os devidos fins de direito que, o documento em anexo identificado individualmente em cada Código de Autenticação Digital¹ ou na referida sequência, foi autenticado de acordo com as Legislações e normas vigentes².

DECLARO ainda que, para garantir transparência e segurança jurídica de todos os atos oriundos da atividade Notarial e Registral no Estado da Paraíba, foi instituído pela Lei Nº 10.132, de 06 de novembro de 2013, a aplicação obrigatória de um Selo Digital de Fiscalização Extrajudicial em todos os atos de notas e registro, composto de um código único (por exemplo: Selo Digital: ABC12345-X1X2) e dessa forma, cada autenticação processada pela nossa Serventia pode ser verificada e confirmada tantas vezes quanto for necessário através do site do Tribunal de Justiça do Estado da Paraíba, endereço <https://corregedoria.tjpb.jus.br/selo-digital/>

A autenticação digital do documento faz prova de que, na data e hora em que ela foi realizada, a empresa VINICIUS RIBEIRO - ARQUITETURA, PLANEJAMENTO E MOBILIDADE URBANA LTDA tinha posse de um documento com as mesmas características que foram reproduzidas na cópia autenticada, sendo da empresa VINICIUS RIBEIRO - ARQUITETURA, PLANEJAMENTO E MOBILIDADE URBANA LTDA a responsabilidade, única e exclusiva, pela idoneidade do documento apresentado a este Cartório.

Esta DECLARAÇÃO foi emitida em **05/10/2020 08:42:41 (hora local)** através do sistema de autenticação digital do Cartório Azevêdo Bastos, de acordo com o Art. 1º, 10º e seus §§ 1º e 2º da MP 2200/2001, como também, o documento eletrônico autenticado contendo o Certificado Digital do titular do Cartório Azevêdo Bastos, poderá ser solicitado diretamente a empresa **VINICIUS RIBEIRO - ARQUITETURA, PLANEJAMENTO E MOBILIDADE URBANA LTDA** ou ao Cartório pelo endereço de e-mail autentica@azevedobastos.not.br

Para informações mais detalhadas deste ato, acesse o site <https://autdigital.azevedobastos.not.br> e informe o *Código de Autenticação Digital*.

Esta Declaração é válida por **tempo indeterminado** e está disponível para consulta em nosso site.

¹**Código de Autenticação Digital:** 107501207191612430770-1

²**Legislações Vigentes:** Lei Federal nº 8.935/94, Lei Federal nº 10.406/2002, Medida Provisória nº 2200/2001, Lei Federal nº 13.105/2015, Lei Estadual nº 8.721/2008, Lei Estadual nº 10.132/2013 e Provimento CGJ N° 003/2014.

O referido é verdade, dou fé.

CHAVE DIGITAL

00005b1d734fd94f057f2d69fe6bc05b3942dae9fd9bd8911ca140ea10dd9013e94c6313e98a79abfb565f63c10c2366335fd13f010dcbecfc224c96321ab63294e0f06fdc8dfe25346c8e5a103a34ff



Presidência da República
Casa Civil
Medida Provisória Nº 2.200-2,
de 24 de agosto de 2001.



J. O. A.

DECLARAÇÃO DE ACEITE/COMPROMISSO DE VINCULAÇÃO CONTRATUAL FUTURA

Ref.: **CONCORRÊNCIA Nº 12/2023- PREFEITURA MUNICIPAL DE PORTÃO - RS**

Edital de Concorrência Pública, destinado à contratação dos serviços técnicos especializados de atualização do Plano Diretor e do Plano de Mobilidade Urbana, atendendo solicitação da Secretaria Municipal de Planejamento, Obras e Viação/SEMPOV.

Prezados(as) Senhores(as),

Declaro, em observação ao disposto no Termo de Referência, caso a proponente VINICIUS RIBEIRO ARQUITETURA, PLANEJAMENTO E MOBILIDADE URBANA LTDA (GO SOLUÇÕES EM PROJETOS) seja vencedora da licitação em epígrafe, que integrarei a equipe técnica para execução dos serviços objeto da mesma e que não mantenho com terceiros contratos de trabalho com dedicação exclusiva. Declaro ainda que conforme a letra "d" da "Equipe Principal" do Termo de Referência, concordo com a planilha de horas anexa.

Caxias do Sul/RS, 27 de abril de 2023.



Documento assinado digitalmente
FABIO SCOPEL VANIN
Data: 28/04/2023 09:54:06 -0300
Verifique em <https://validar.it.gov.br>

FÁBIO SCOPEL VANIN – CPF 823.654.660-87
ADVOGADO – OAB RS 64874

Prefeitura Municipal de Portão - ELABORAÇÃO DE REVISÃO DO PLANO DIRETOR MUNICIPAL E PLANO DE MOBILIDADE URBANA, OUTRAS LEGISLAÇÕES.

PROFISSIONAL	HTOTAL	PERÍODO (MÊS)													
		1º MÊS	2º MÊS	3º MÊS	4º MÊS	5º MÊS	6º MÊS	7º MÊS	8º MÊS	9º MÊS	10º MÊS	11º MÊS	12º MÊS		
Coordenador Geral	165	15	15	20	15	15	15	15	15	15	15	15	15	5	5
Técnico 1	160	15	15	20	15	15	15	15	15	15	15	15	15	5	5
Técnico 2	160	15	15	20	15	15	15	15	15	15	15	15	15	5	5
Técnico 3	135	15	15	20	15	10	10	10	10	10	10	10	10	5	5
Técnico 4	135	15	15	20	15	10	10	10	10	10	10	10	10	5	5
Técnico 5	135	15	15	20	15	10	10	10	10	10	10	10	10	5	5
Técnico 6	135	15	15	20	15	10	10	10	10	10	10	10	10	5	5
HORA TOTAL	1025	105	90	120	90	75	75	75	75	75	75	75	75	30	30

RAZÃO SOCIAL: Vinicius Ribeiro Arq Plan Mob LTDA - EPP (GO Soluções em Projetos)

Caxias do Sul, 28 de abril de 2023

VINICIUS RIBEIRO ARQUI, PLANEJ E MOB URBANA LTDA
 CNPJ 22.036.326/0001-01

VINICIUS DE TOMASI
 RIBEIRO:9239323309
 RIBEIRO:92393233091
 Dados: 2023.04.27 17:46:20
 -03'00"

VINICIUS DE TOMASI
 Assinado de forma digital por
 VINICIUS DE TOMASI
 RIBEIRO:92393233091
 Dados: 2023.04.27 17:46:20
 -03'00"

VINICIUS DE TOMASI RIBEIRO
 ARQUITETO E URBANISTA CAU A41292-9

CONTRATO DE PRESTAÇÃO DE SERVIÇOS

CONTRATANTE:	Vinicius Ribeiro Arquitetura, Planejamento e Mobilidade LTDA ME CNPJ: 22.036.326/0001-01 Rua Pinheiro Machado 2801, 21 – São Pelegrino – Caxias do Sul		
QUALIFICAÇÃO	Arquitetura, Planejamento Urbano e Mobilidade		
CONTRATADO:	Fábio Scopel Vanin - CPF 823.654.660-87 - Rua Dr. Montauray, 1471/901 – Centro Caxias do Sul		
QUALIFICAÇÃO:	Advogado	Registro profissional	OAB RS 64874
E-MAIL:	fabio.scopel@goarq.com.br	FONE:	54991197911

CLÁUSULAS CONTRATUAIS

Primeira – O presente contrato tem por objetivo a prestação dos serviços referente a Serviços de Advocacia, previsto na Declaração de Trabalho, o qual considera também o prazo de entrega do serviço e especificações sobre o serviço a ser entregue.

Segunda – O CONTRATADO executará os respectivos serviços com zelo e sigiloso, dentro do prazo pactuado, assumindo por si as obrigações que eventualmente contratar com terceiros, para a execução dos serviços.

Parágrafo Único: Caso houver atraso na entrega dos trabalhos, deverá imediatamente comunicar a CONTRATANTE.

Terceira – Os pagamentos dos honorários serão realizados de acordo com o balanço de horas de esforço técnico, aprovado pelo Coordenador Geral do Contrato, e sob à luz da hora técnica do Conselho Profissional Competente. O CONTRATADO se compromete a entregar mensalmente seu controle de horas para o Coordenador Geral para aprovação e posterior pagamento. O valor da hora técnica respeitará o que prevê o Conselho Profissional do CONTRATADO.

Quarta – O presente contrato vigorará pelo prazo de 4 (quatro) anos, a partir da data de assinatura.

Quinta – O preço especificado acima constituirá a qualquer título, a única e completa remuneração do CONTRATADO pela adequada, perfeita e aceita execução deste contrato. Os custos referentes a impressão do trabalho e pagamento serão da CONTRATANTE.

Sexta - Fica facultado ao CONTRATANTE, no caso de atraso dos serviços sem comunicação prévia, executá-los diretamente, ou através de terceiros. Nestes casos, o CONTRATADO ficará responsável pelo reembolso pecuniário dos serviços até então executados, nos termos e condições deste contrato.

Parágrafo Único: O presente Contrato não poderá ser cedido, subcontratado ou de qualquer forma transferido a terceiros pelo CONTRATADO, total ou parcialmente, sem o consentimento prévio e por escrito do CONTRATANTE.

Sétima - O presente contrato será rescindido sem nenhuma formalidade, além de simples carta de aviso, face o descumprimento de qualquer cláusula ou condição deste contrato, cabendo ao CONTRATADO, nesses casos, unicamente o recebimento do valor dos serviços concluídos até a data da rescisão.



CARTÓRIO

Autenticação Digital Código: 107500510201725230356-1
Data: 05/10/2020 08:44:12
Valor Total do Ato: R\$ 4,56
Selo Digital Tipo Normal C: AKN41613-RWXQ;



06.870-0

Cartório Azevêdo Bastos
Av. Presidente Epitácio Pessoa - 1145
Bairro dos Estados, João Pessoa - PB
55012-44-5404 - cartorio@azevedobastos.net.br
https://azevedobastos.net.br

Bel. Váber Azevêdo de Miranda Cavalcanti
Titular

TJPB



Oitava – A CONTRATANTE deverá fornecer ao CONTRATADO toda a documentação necessária para execução dos trabalhos e caberá ao CONTRATADO manter sigilo em todas as fases de execução do trabalho, sob as penas da lei.

Paragrafo único - Todo o e qualquer material intelectual produzido será de propriedade da Vinicius Ribeiro Arquitetura, Planejamento e Mobilidade Ltda ME, podendo ser utilizado pela CONTRATANTE para fins quaisquer, desde que informado a fonte de referência ao CONTRATADO.


Nona - As partes elegem o Foro da Comarca de Caxias do Sul para dirimir eventuais litígios decorrentes deste Contrato.


E, por estarem justas, contratadas, cientes e de acordo com todas as cláusulas e condições do presente Contrato, as partes assinam este instrumento nas suas duas vias para um só efeito, na presença das testemunhas abaixo.

Caxias do Sul, 25 de Maio de 2020.



Vinicius De Tomasi Ribeiro
Vinicius Ribeiro Arquitetura, Planejamento e Mobilidade LTDA ME





Fábio Scopel Vanin - CPF 823.654.660-87 - OAB RS 64874



CARTÓRIO
Autenticação Digital Código: 107500510201725230356-2
Data: 05/10/2020 08:44:13
Valor Total do Ato: R\$ 4,56
Selo Digital Tipo Normal C: AKN41614-0GVN;



Cartório Azevêdo Bastos
Av. Presidente Epitácio Pessoa - 1145
Bairro dos Estados, João Pessoa - PB
6244-5404 - cartorio@azevedobastos.not.br
<https://azevedobastos.not.br>


Bel. Válber Azevêdo de Miranda Cavalcanti
Titular



REPÚBLICA FEDERATIVA DO BRASIL
ESTADO DA PARAÍBA
CARTÓRIO AZEVEDO BASTOS
FUNDADO EM 1888

PRIMEIRO REGISTRO CIVIL DE NASCIMENTO E ÓBITOS E PRIVATIVO DE CASAMENTOS, INTERDIÇÕES E TUTELAS DA COMARCA DE JOÃO PESSOA

Av. Epitácio Pessoa, 1145 Bairro dos Estados 58030-00, João Pessoa PB
Tel.: (83) 3244-5404 / Fax: (83) 3244-5484
<http://www.azevedobastos.not.br>
E-mail: cartorio@azevedobastos.not.br



DECLARAÇÃO DE SERVIÇO DE AUTENTICAÇÃO DIGITAL

O Bel. Válber Azevêdo de Miranda Cavalcanti, Oficial do Primeiro Registro Civil de Nascimentos e Óbitos e Privativo de Casamentos, Interdições e Tutelas com atribuição de autenticar e reconhecer firmas da Comarca de João Pessoa Capital do Estado da Paraíba, em virtude de Lei, etc...

DECLARA para os devidos fins de direito que, o documento em anexo identificado individualmente em cada Código de Autenticação Digital¹ ou na referida sequência, foi autenticado de acordo com as Legislações e normas vigentes².

DECLARO ainda que, para garantir transparência e segurança jurídica de todos os atos oriundos da atividade Notarial e Registral no Estado da Paraíba, foi instituído pela Lei Nº 10.132, de 06 de novembro de 2013, a aplicação obrigatória de um Selo Digital de Fiscalização Extrajudicial em todos os atos de notas e registro, composto de um código único (por exemplo: Selo Digital: ABC12345-X1X2) e dessa forma, cada autenticação processada pela nossa Serventia pode ser verificada e confirmada tantas vezes quanto for necessário através do site do Tribunal de Justiça do Estado da Paraíba, endereço <https://corregedoria.tjpb.jus.br/selo-digital/>

A autenticação digital do documento faz prova de que, na data e hora em que ela foi realizada, a empresa VINICIUS RIBEIRO - ARQUITETURA, PLANEJAMENTO E MOBILIDADE URBANA LTDA tinha posse de um documento com as mesmas características que foram reproduzidas na cópia autenticada, sendo da empresa VINICIUS RIBEIRO - ARQUITETURA, PLANEJAMENTO E MOBILIDADE URBANA LTDA a responsabilidade, única e exclusiva, pela idoneidade do documento apresentado a este Cartório.

Esta DECLARAÇÃO foi emitida em **05/10/2020 09:13:25 (hora local)** através do sistema de autenticação digital do Cartório Azevêdo Bastos, de acordo com o Art. 1º, 10º e seus §§ 1º e 2º da MP 2200/2001, como também, o documento eletrônico autenticado contendo o Certificado Digital do titular do Cartório Azevêdo Bastos, poderá ser solicitado diretamente a empresa VINICIUS RIBEIRO - ARQUITETURA, PLANEJAMENTO E MOBILIDADE URBANA LTDA ou ao Cartório pelo endereço de e-mail autentica@azevedobastos.not.br

Para informações mais detalhadas deste ato, acesse o site <https://autdigital.azevedobastos.not.br> e informe o Código de Autenticação Digital..

Esta Declaração é válida por **tempo indeterminado** e está disponível para consulta em nosso site.

¹**Código de Autenticação Digital:** 107500510201725230356-1 a 107500510201725230356-2

²**Legislações Vigentes:** Lei Federal nº 8.935/94, Lei Federal nº 10.406/2002, Medida Provisória nº 2200/2001, Lei Federal nº 13.105/2015, Lei Estadual nº 8.721/2008, Lei Estadual nº 10.132/2013 e Provimento CGJ N° 003/2014.

O referido é verdade, dou fé.

CHAVE DIGITAL

00005b1d734fd94f057f2d69fe6bc05b3942dae9fd9bd8911ca140ea10dd9013108bc585abc7bc72202a0e03adf0d73edb82c7306572936024cbad6f58be9f3a94e0f06fdc8dfe25346c8e5a103a34ff



Presidência da República
Casa Civil
Medida Provisória Nº 2.200-2,
de 24 de agosto de 2001.





REPÚBLICA FEDERATIVA DO BRASIL
UNIVERSIDADE DE CAXIAS DO SUL
Constituída pelo Decreto nº 60.200 de 10 de fevereiro de 1967



O REITOR DA UNIVERSIDADE DE CAXIAS DO SUL, no uso de suas atribuições e tendo em vista a conclusão do Curso de Graduação em Direito, em 08 de julho de 2005, confere o título de

BACHAREL EM DIREITO

Fábio Scopel Vanin

brasileiro, natural do Rio Grande do Sul, nascido a 29 de julho de 1981, Cédula de Identidade nº 6056898528 - SSP RS e outorga-lhe o presente diploma, a fim de que possa gozar de todos os direitos e prerrogativas legais.

Caxias do Sul, 30 de julho de 2005.

Marcia Maria Cappellano dos Santos
Marcia Maria Cappellano dos Santos
Pró-Reitora de Graduação

[Assinatura]
Diplomado

[Assinatura]
Luiz Antonio Rizzon
Reitor

REPÚBLICA FEDERATIVA DO BRASIL
ESTADO DA PARAÍBA
CARTÓRIO AZEVEDO BASTOS
FUNDADO EM 1888

PRIMEIRO REGISTRO CIVIL DE NASCIMENTO E ÓBITOS E PRIVATIVO DE CASAMENTOS, INTERDIÇÕES E TUTELAS DA COMARCA DE JOÃO PESSOA

Av. Epitácio Pessoa, 1145 Bairro dos Estados 58030-00, João Pessoa PB
Tel.: (83) 3244-5404 / Fax: (83) 3244-5484
<http://www.azevedobastos.not.br>
E-mail: cartorio@azevedobastos.not.br



DECLARAÇÃO DE SERVIÇO DE AUTENTICAÇÃO DIGITAL

O Bel. Válber Azevêdo de Miranda Cavalcanti, Oficial do Primeiro Registro Civil de Nascimentos e Óbitos e Privativo de Casamentos, Interdições e Tutelas com atribuição de autenticar e reconhecer firmas da Comarca de João Pessoa Capital do Estado da Paraíba, em virtude de Lei, etc...

DECLARA para os devidos fins de direito que, o documento em anexo identificado individualmente em cada Código de Autenticação Digital¹ ou na referida sequência, foi autenticado de acordo com as Legislações e normas vigentes².

DECLARO ainda que, para garantir transparência e segurança jurídica de todos os atos oriundos da atividade Notarial e Registral no Estado da Paraíba, foi instituído pela Lei Nº 10.132, de 06 de novembro de 2013, a aplicação obrigatória de um Selo Digital de Fiscalização Extrajudicial em todos os atos de notas e registro, composto de um código único (por exemplo: Selo Digital: ABC12345-X1X2) e dessa forma, cada autenticação processada pela nossa Serventia pode ser verificada e confirmada tantas vezes quanto for necessário através do site do Tribunal de Justiça do Estado da Paraíba, endereço <https://corregedoria.tjpb.jus.br/selo-digital/>

A autenticação digital do documento faz prova de que, na data e hora em que ela foi realizada, a empresa VINICIUS RIBEIRO - ARQUITETURA, PLANEJAMENTO E MOBILIDADE URBANA LTDA tinha posse de um documento com as mesmas características que foram reproduzidas na cópia autenticada, sendo da empresa VINICIUS RIBEIRO - ARQUITETURA, PLANEJAMENTO E MOBILIDADE URBANA LTDA a responsabilidade, única e exclusiva, pela idoneidade do documento apresentado a este Cartório.

Esta DECLARAÇÃO foi emitida em **05/10/2020 09:01:02 (hora local)** através do sistema de autenticação digital do Cartório Azevedo Bastos, de acordo com o Art. 1º, 10º e seus §§ 1º e 2º da MP 2200/2001, como também, o documento eletrônico autenticado contendo o Certificado Digital do titular do Cartório Azevedo Bastos, poderá ser solicitado diretamente a empresa **VINICIUS RIBEIRO - ARQUITETURA, PLANEJAMENTO E MOBILIDADE URBANA LTDA** ou ao Cartório pelo endereço de e-mail autentica@azevedobastos.not.br

Para informações mais detalhadas deste ato, acesse o site <https://autdigital.azevedobastos.not.br> e informe o *Código de Autenticação Digital*.

Esta Declaração é válida por **tempo indeterminado** e está disponível para consulta em nosso site.

¹**Código de Autenticação Digital:** 107501207191623350526-1

²**Legislações Vigentes:** Lei Federal nº 8.935/94, Lei Federal nº 10.406/2002, Medida Provisória nº 2200/2001, Lei Federal nº 13.105/2015, Lei Estadual nº 8.721/2008, Lei Estadual nº 10.132/2013 e Provimento CGJ N° 003/2014.

O referido é verdade, dou fé.

CHAVE DIGITAL

00005b1d734fd94f057f2d69fe6bc05b3942dae9fd9bd8911ca140ea10dd9013574a302fb0f3165520e8a7f6222a4bce07ae14fbe9b23b4d7084040ed0bb08db94e0f06fdc8dfe25346c8e5a103a34ff



Presidência da República
Casa Civil
Medida Provisória Nº 2.200-2,
de 24 de agosto de 2001.



Curso de Direito, reconhecido pelo Decreto nº 53.635 de 28.02.64 - D.O.U. de 03.04.64.

UNIVERSIDADE DE CAXIAS DO SUL
PRÓ-REITORIA DE GRADUAÇÃO
DIVISÃO DE REGISTRO ACADÊMICO

DIPLOMA Registrado sob nº 14.514
Fls. 082_v do livro nº 16
Processo nº 369892104, de acordo com o artigo 48 parágrafo 1º da Lei 9.394 de 20 de dezembro de 1996.

Em 09 de agosto de 2005.

[Assinatura]
Chefe do Setor de Registro de Diplomas

[Assinatura]
Supervisor DIRA

2º TABELIONATO DE NOTAS DE CAXIAS DO SUL - RS - 0128 - BRASIL
R. Marquês do Herivel, 1439 - Centro - Fone: (54) 3221-2727
Marcos Ferreira Cunha Lima - Tabelião Designado

AUTENTICAÇÃO
AUTENTICO a reprodução constante da face e do verso a que se refere a imagem e o Mecanismo de Autenticação

EM TESTEMUNHO
DA VERDADE
CAXIAS DO SUL - 25 de junho de 2018

Emissão: R\$ 9,90 + taxa digital: R\$ 2,80 = R\$ 12,70
0128.01.1800002.00479 a 89490

[Assinatura]

CARTÓRIO AZEVEDO BASTOS
2º TABELIONATO DE NOTAS DE CAXIAS DO SUL - RS - 0128 - BRASIL

Autenticação Digital
De acordo com os artigos 1º, 2º e 7º inc. V P.R. 41 e 52 da Lei Federal 5.005/1964 e Art. 6º Inc. XII da Lei Estadual 8.721/2008 autenticado a presente imagem digitalizada, reprodução fiel do documento apresentado e conferido neste ato. O referido é verdade. Dou fé.

Cód. Autenticação: 10750120719161623350437-1; Data: 12/07/2019 16:35:33

Seio Digital de Fiscalização Tipo Normal C: AU089631-6560;
Valor Total do Ato: R\$ 4,42

Confira os dados do ato em: <https://sefodigital.tribjpb.jus.br>

Tribunal

REPÚBLICA FEDERATIVA DO BRASIL
ESTADO DA PARAÍBA
CARTÓRIO AZEVEDO BASTOS
FUNDADO EM 1888

PRIMEIRO REGISTRO CIVIL DE NASCIMENTO E ÓBITOS E PRIVATIVO DE CASAMENTOS, INTERDIÇÕES E TUTELAS DA COMARCA DE JOÃO PESSOA

Av. Epitácio Pessoa, 1145 Bairro dos Estados 58030-00, João Pessoa PB
Tel.: (83) 3244-5404 / Fax: (83) 3244-5484
<http://www.azevedobastos.not.br>
E-mail: cartorio@azevedobastos.not.br



DECLARAÇÃO DE SERVIÇO DE AUTENTICAÇÃO DIGITAL

O Bel. Válber Azevêdo de Miranda Cavalcanti, Oficial do Primeiro Registro Civil de Nascimentos e Óbitos e Privativo de Casamentos, Interdições e Tutelas com atribuição de autenticar e reconhecer firmas da Comarca de João Pessoa Capital do Estado da Paraíba, em virtude de Lei, etc...

DECLARA para os devidos fins de direito que, o documento em anexo identificado individualmente em cada Código de Autenticação Digital¹ ou na referida sequência, foi autenticado de acordo com as Legislações e normas vigentes².

DECLARO ainda que, para garantir transparência e segurança jurídica de todos os atos oriundos da atividade Notarial e Registral no Estado da Paraíba, foi instituído pela Lei Nº 10.132, de 06 de novembro de 2013, a aplicação obrigatória de um Selo Digital de Fiscalização Extrajudicial em todos os atos de notas e registro, composto de um código único (por exemplo: Selo Digital: ABC12345-X1X2) e dessa forma, cada autenticação processada pela nossa Serventia pode ser verificada e confirmada tantas vezes quanto for necessário através do site do Tribunal de Justiça do Estado da Paraíba, endereço <https://corregedoria.tjpb.jus.br/selo-digital/>

A autenticação digital do documento faz prova de que, na data e hora em que ela foi realizada, a empresa VINICIUS RIBEIRO - ARQUITETURA, PLANEJAMENTO E MOBILIDADE URBANA LTDA tinha posse de um documento com as mesmas características que foram reproduzidas na cópia autenticada, sendo da empresa VINICIUS RIBEIRO - ARQUITETURA, PLANEJAMENTO E MOBILIDADE URBANA LTDA a responsabilidade, única e exclusiva, pela idoneidade do documento apresentado a este Cartório.

Esta DECLARAÇÃO foi emitida em **05/10/2020 09:02:04 (hora local)** através do sistema de autenticação digital do Cartório Azevedo Bastos, de acordo com o Art. 1º, 10º e seus §§ 1º e 2º da MP 2200/2001, como também, o documento eletrônico autenticado contendo o Certificado Digital do titular do Cartório Azevedo Bastos, poderá ser solicitado diretamente a empresa **VINICIUS RIBEIRO - ARQUITETURA, PLANEJAMENTO E MOBILIDADE URBANA LTDA** ou ao Cartório pelo endereço de e-mail autentica@azevedobastos.not.br

Para informações mais detalhadas deste ato, acesse o site <https://autdigital.azevedobastos.not.br> e informe o *Código de Autenticação Digital*.

Esta Declaração é válida por **tempo indeterminado** e está disponível para consulta em nosso site.

¹**Código de Autenticação Digital:** 107501207191623350437-1

²**Legislações Vigentes:** Lei Federal nº 8.935/94, Lei Federal nº 10.406/2002, Medida Provisória nº 2200/2001, Lei Federal nº 13.105/2015, Lei Estadual nº 8.721/2008, Lei Estadual nº 10.132/2013 e Provimento CGJ N° 003/2014.

O referido é verdade, dou fé.

CHAVE DIGITAL

00005b1d734fd94f057f2d69fe6bc05b3942dae9fd9bd8911ca140ea10dd90136110873a2208c7979903a8afb11451764750dc57a52bf41080c54bef8fba8a1694e0f06fdc8dfe25346c8e5a103a34ff



Presidência da República
Casa Civil
Medida Provisória Nº 2.200-2,
de 24 de agosto de 2001.



Handwritten signatures and initials.

REPÚBLICA FEDERATIVA DO BRASIL
ESTADO DA PARAÍBA
CARTÓRIO AZEVEDO BASTOS
FUNDADO EM 1888

PRIMEIRO REGISTRO CIVIL DE NASCIMENTO E ÓBITOS E PRIVATIVO DE CASAMENTOS, INTERDIÇÕES E TUTELAS DA COMARCA DE JOÃO PESSOA

Av. Epitácio Pessoa, 1145 Bairro dos Estados 58030-00, João Pessoa PB
Tel.: (83) 3244-5404 / Fax: (83) 3244-5484
<http://www.azevedobastos.not.br>
E-mail: cartorio@azevedobastos.not.br



DECLARAÇÃO DE SERVIÇO DE AUTENTICAÇÃO DIGITAL

O Bel. Válber Azevêdo de Miranda Cavalcanti, Oficial do Primeiro Registro Civil de Nascimentos e Óbitos e Privativo de Casamentos, Interdições e Tutelas com atribuição de autenticar e reconhecer firmas da Comarca de João Pessoa Capital do Estado da Paraíba, em virtude de Lei, etc...

DECLARA para os devidos fins de direito que, o documento em anexo identificado individualmente em cada Código de Autenticação Digital¹ ou na referida sequência, foi autenticado de acordo com as Legislações e normas vigentes².

DECLARO ainda que, para garantir transparência e segurança jurídica de todos os atos oriundos da atividade Notarial e Registral no Estado da Paraíba, foi instituído pela Lei Nº 10.132, de 06 de novembro de 2013, a aplicação obrigatória de um Selo Digital de Fiscalização Extrajudicial em todos os atos de notas e registro, composto de um código único (por exemplo: Selo Digital: ABC12345-X1X2) e dessa forma, cada autenticação processada pela nossa Serventia pode ser verificada e confirmada tantas vezes quanto for necessário através do site do Tribunal de Justiça do Estado da Paraíba, endereço <https://corregedoria.tjpb.jus.br/selo-digital/>

A autenticação digital do documento faz prova de que, na data e hora em que ela foi realizada, a empresa VINICIUS RIBEIRO - ARQUITETURA, PLANEJAMENTO E MOBILIDADE URBANA LTDA tinha posse de um documento com as mesmas características que foram reproduzidas na cópia autenticada, sendo da empresa VINICIUS RIBEIRO - ARQUITETURA, PLANEJAMENTO E MOBILIDADE URBANA LTDA a responsabilidade, única e exclusiva, pela idoneidade do documento apresentado a este Cartório.

Esta DECLARAÇÃO foi emitida em **05/10/2020 09:02:48 (hora local)** através do sistema de autenticação digital do Cartório Azevedo Bastos, de acordo com o Art. 1º, 10º e seus §§ 1º e 2º da MP 2200/2001, como também, o documento eletrônico autenticado contendo o Certificado Digital do titular do Cartório Azevedo Bastos, poderá ser solicitado diretamente a empresa VINICIUS RIBEIRO - ARQUITETURA, PLANEJAMENTO E MOBILIDADE URBANA LTDA ou ao Cartório pelo endereço de e-mail autentica@azevedobastos.not.br

Para informações mais detalhadas deste ato, acesse o site <https://autdigital.azevedobastos.not.br> e informe o Código de Autenticação Digital..

Esta Declaração é válida por **tempo indeterminado** e está disponível para consulta em nosso site.

¹**Código de Autenticação Digital:** 107501207191632470764-1

²**Legislações Vigentes:** Lei Federal nº 8.935/94, Lei Federal nº 10.406/2002, Medida Provisória nº 2200/2001, Lei Federal nº 13.105/2015, Lei Estadual nº 8.721/2008, Lei Estadual nº 10.132/2013 e Provimento CGJ N° 003/2014.

O referido é verdade, dou fé.

CHAVE DIGITAL

00005b1d734fd94f057fd69fe6bc05b3942dae9fd9bd8911ca140ea10dd901386d67c84c06b9598dce6fca50351f764b5bc33dccabc56c55e6a217f29056fa694e0f06fdc8dfe25346c8e5a103a34ff



Presidência da República
Casa Civil
Medida Provisória Nº 2.200-2,
de 24 de agosto de 2001.



J
CA

REPÚBLICA FEDERATIVA DO BRASIL
ESTADO DA PARAÍBA
CARTÓRIO AZEVEDO BASTOS
FUNDADO EM 1888

PRIMEIRO REGISTRO CIVIL DE NASCIMENTO E ÓBITOS E PRIVATIVO DE CASAMENTOS, INTERDIÇÕES E TUTELAS DA COMARCA DE JOÃO PESSOA

Av. Epitácio Pessoa, 1145 Bairro dos Estados 58030-00, João Pessoa PB
Tel.: (83) 3244-5404 / Fax: (83) 3244-5484
<http://www.azevedobastos.not.br>
E-mail: cartorio@azevedobastos.not.br



DECLARAÇÃO DE SERVIÇO DE AUTENTICAÇÃO DIGITAL

O Bel. Válber Azevêdo de Miranda Cavalcanti, Oficial do Primeiro Registro Civil de Nascimentos e Óbitos e Privativo de Casamentos, Interdições e Tutelas com atribuição de autenticar e reconhecer firmas da Comarca de João Pessoa Capital do Estado da Paraíba, em virtude de Lei, etc...

DECLARA para os devidos fins de direito que, o documento em anexo identificado individualmente em cada Código de Autenticação Digital¹ ou na referida sequência, foi autenticado de acordo com as Legislações e normas vigentes².

DECLARO ainda que, para garantir transparência e segurança jurídica de todos os atos oriundos da atividade Notarial e Registral no Estado da Paraíba, foi instituído pela Lei Nº 10.132, de 06 de novembro de 2013, a aplicação obrigatória de um Selo Digital de Fiscalização Extrajudicial em todos os atos de notas e registro, composto de um código único (por exemplo: Selo Digital: ABC12345-X1X2) e dessa forma, cada autenticação processada pela nossa Serventia pode ser verificada e confirmada tantas vezes quanto for necessário através do site do Tribunal de Justiça do Estado da Paraíba, endereço <https://corregedoria.tjpb.jus.br/selo-digital/>

A autenticação digital do documento faz prova de que, na data e hora em que ela foi realizada, a empresa VINICIUS RIBEIRO - ARQUITETURA, PLANEJAMENTO E MOBILIDADE URBANA LTDA tinha posse de um documento com as mesmas características que foram reproduzidas na cópia autenticada, sendo da empresa VINICIUS RIBEIRO - ARQUITETURA, PLANEJAMENTO E MOBILIDADE URBANA LTDA a responsabilidade, única e exclusiva, pela idoneidade do documento apresentado a este Cartório.

Esta DECLARAÇÃO foi emitida em **05/10/2020 09:03:30 (hora local)** através do sistema de autenticação digital do Cartório Azevêdo Bastos, de acordo com o Art. 1º, 10º e seus §§ 1º e 2º da MP 2200/2001, como também, o documento eletrônico autenticado contendo o Certificado Digital do titular do Cartório Azevêdo Bastos, poderá ser solicitado diretamente a empresa **VINICIUS RIBEIRO - ARQUITETURA, PLANEJAMENTO E MOBILIDADE URBANA LTDA** ou ao Cartório pelo endereço de e-mail autentica@azevedobastos.not.br

Para informações mais detalhadas deste ato, acesse o site <https://autdigital.azevedobastos.not.br> e informe o *Código de Autenticação Digital*.

Esta Declaração é válida por **tempo indeterminado** e está disponível para consulta em nosso site.

¹**Código de Autenticação Digital:** 107501207191632470735-1

²**Legislações Vigentes:** Lei Federal nº 8.935/94, Lei Federal nº 10.406/2002, Medida Provisória nº 2200/2001, Lei Federal nº 13.105/2015, Lei Estadual nº 8.721/2008, Lei Estadual nº 10.132/2013 e Provimento CGJ Nº 003/2014.

O referido é verdade, dou fé.

CHAVE DIGITAL

00005b1d734fd94f057f2d69fe6bc05b3942dae9fd9bd8911ca140ea10dd9013b45247f5ee5647e765b70d4a78397467c43505a79e437b9adfe7de65cb8f3ac994e0f06fdc8dfe25346c8e5a103a34ff



Presidência da República
Casa Civil
Medida Provisória Nº 2.200-2,
de 24 de agosto de 2001.



CERTIFICADO

Nº 04/2020

Certificamos que o aluno **Fábio Scopel Vanin** cumpriu os créditos do PROGRAMA DE PÓS-GRADUAÇÃO EM DIREITO – DOUTORADO, na Área de Concentração Direitos Sociais e Políticas Públicas, tendo sido aprovada a sua tese, intitulada: “A POLÍTICA PÚBLICA DE INTERVENÇÃO URBANÍSTICA E O REGIME JURÍDICO DOS GRANDES PROJETOS URBANOS: OS LIMITES E AS POSSIBILIDADES DE INOVAÇÃO NO EXERCÍCIO DA COMPETÊNCIA MUNICIPAL”, no dia 08 de outubro de 2020.

Santa Cruz do Sul, 08 de outubro de 2020.



Prof. Dra. Mônica Clarissa Hennig Leal
Coordenadora do PPGD – Mestrado e Doutorado



AV. INDEPENDÊNCIA, 2293 | CEP: 96815-900 | SANTA CRUZ DO SUL – RS | 51 3717.7300 | WWW.UNISC.BR

Confira os dados do ato em: <https://selodigital.tjpb.jus.br> ou Consulte o Documento em: <https://azevedobastos.not.br/documento/107501503215579453803>



CARTÓRIO

Autenticação Digital Código: 107501503215579453803-1
Data: 15/03/2021 16:28:27
Valor Total do Ato: R\$ 4,66
Selo Digital Tipo Normal C: ALG32062-96NA;



Cartório Azevêdo Bastos
Av. Presidente Epitácio Pessoa - 1145
Bairro dos Estados, João Pessoa - PB
CNPJ nº 07.042.244-5404 - cartorio@azevedobastos.not.br
<https://azevedobastos.not.br>

Válber Azevêdo de M. Cavalcanti
Titular

TJPB



O presente documento digital foi conferido com o original e assinado digitalmente por DANILLO PINTO OLIVEIRA DE ALENCAR, em segunda-feira, 15 de março de 2021 16:54:06 GMT-03:00, CNS: 06.870-0 - 1º OFÍCIO DE REGISTRO CIVIL DAS PESSOAS NATURAIS E TABELIONATO DE NOTAS/PB, nos termos da medida provisória N. 2.200-2 de 24 de agosto de 2001. Sua autenticidade deverá ser confirmada no endereço eletrônico www.cenad.org.br/autenticidade. O presente documento digital pode ser convertido em papel por meio de autenticação no Tabelaionato de Notas, Provimento nº 100/2020 CNJ - artigo 22.

REPÚBLICA FEDERATIVA DO BRASIL
ESTADO DA PARAÍBA
CARTÓRIO AZEVEDO BASTOS
FUNDADO EM 1888

PRIMEIRO REGISTRO CIVIL DE NASCIMENTO E ÓBITOS E PRIVATIVO DE CASAMENTOS, INTERDIÇÕES E TUTELAS DA COMARCA DE JOÃO PESSOA

Av. Epitácio Pessoa, 1145 Bairro dos Estados 58030-00, João Pessoa PB
Tel.: (83) 3244-5404 / Fax: (83) 3244-5484
<http://www.azevedobastos.not.br>
E-mail: cartorio@azevedobastos.not.br



DECLARAÇÃO DE SERVIÇO DE AUTENTICAÇÃO DIGITAL

O Bel. Válber Azevêdo de Miranda Cavalcanti, Oficial do Primeiro Registro Civil de Nascimentos e Óbitos e Privativo de Casamentos, Interdições e Tutelas com atribuição de autenticar e reconhecer firmas da Comarca de João Pessoa Capital do Estado da Paraíba, em virtude de Lei, etc...

DECLARO ainda que, para garantir transparência e segurança jurídica de todos os atos oriundos da atividade Notarial e Registral no Estado da Paraíba, foi instituído pela Lei Nº 10.132, de 06 de novembro de 2013, a aplicação obrigatória de um Selo Digital de Fiscalização Extrajudicial em todos os atos de notas e registro, composto de um código único (por exemplo: Selo Digital: ABC12345-X1X2) e dessa forma, cada autenticação processada pela nossa Serventia pode ser verificada e confirmada tantas vezes quanto for necessário através do site do Tribunal de Justiça do Estado da Paraíba, endereço <https://corregedoria.tjpb.jus.br/selo-digital/>.

A autenticação digital do documento faz prova de que, na data e hora em que ela foi realizada, a empresa VINICIUS RIBEIRO - ARQUITETURA, PLANEJAMENTO E MOBILIDADE URBANA LTDA tinha posse de um documento com as mesmas características que foram reproduzidas na cópia autenticada, sendo da empresa VINICIUS RIBEIRO - ARQUITETURA, PLANEJAMENTO E MOBILIDADE URBANA LTDA a responsabilidade, única e exclusiva, pela idoneidade do documento apresentado a este Cartório.

Nesse sentido, declaro que a VINICIUS RIBEIRO - ARQUITETURA, PLANEJAMENTO E MOBILIDADE URBANA LTDA assumiu, nos termos do artigo 8º, §1º, do Decreto nº 10.278/2020, que regulamentou o artigo 3º, inciso X, da Lei Federal nº 13.874/2019 e o artigo 2º-A da Lei Federal 12.682/2012, a responsabilidade pelo processo de digitalização dos documentos físicos, garantindo perante este Cartório e terceiros, a sua autoria e integridade.

De acordo com o disposto no artigo 2º-A, §7º, da Lei Federal nº 12.682/2012, o documento em anexo, identificado individualmente em cada Código de Autenticação Digital¹ ou na referida sequência, poderá ser reproduzido em papel ou em qualquer outro meio físico.

Esta DECLARAÇÃO foi emitida em **15/03/2021 17:13:38 (hora local)** através do sistema de autenticação digital do Cartório Azevedo Bastos, de acordo com o Art. 1º, 10º e seus §§ 1º e 2º da MP 2200/2001, como também, o documento eletrônico autenticado contendo o Certificado Digital do titular do Cartório Azevedo Bastos, poderá ser solicitado diretamente a empresa VINICIUS RIBEIRO - ARQUITETURA, PLANEJAMENTO E MOBILIDADE URBANA LTDA ou ao Cartório pelo endereço de e-mail autentica@azevedobastos.not.br Para informações mais detalhadas deste ato, acesse o site <https://autdigital.azevedobastos.not.br> e informe o Código de Autenticação Digital

Esta Declaração é válida por **tempo indeterminado** e está disponível para consulta em nosso site.

¹Código de Autenticação Digital: 107501503215579453803-1

²Legislações Vigentes: Lei Federal nº 8.935/94, Lei Federal nº 10.406/2002, Medida Provisória nº 2200/2001, Lei Federal nº 13.105/2015, Lei Estadual nº 8.721/2008, Lei Estadual nº 10.132/2013, Provimento CGJ N° 003/2014 e Provimento CNJ N° 100/2020.

O referido é verdade, dou fé.

CHAVE DIGITAL

00005b1d734fd94f057f2d69fe6bc05b384bbb65326f2a04734af97d48585843b22481ff9bc0eef9ace48bf163681e16bdec2a4def57ed83104fb95685cc197494e0f06fdc8dfe25346c8e5a103a34ff



Presidência da República
Casa Civil
Medida Provisória Nº 2.200-2,
de 24 de agosto de 2001.





Reconhecida pela Portaria nº 880 de 23/06/93 - DOU de 25/06/93
Recredeciada pela Portaria nº 913 de 12/07/11 - DOU de 13/07/11



A Reitora da Universidade de Santa Cruz do Sul, no uso das atribuições que lhe confere o Estatuto e o Regimento Geral da Universidade, e tendo presente o termo de conclusão, em 08 de outubro de 2020, do Curso de Doutorado em Direito - Área de Concentração: Direitos Sociais e Políticas Públicas outorga a

FÁBIO SCOPEL VANIN

de nacionalidade brasileira, nascido em 29/07/1981, no município de Caxias do Sul - RS e portador da Cédula de Identidade nº 6056898528 SSP/RS, o título de

DOCTOR EM DIREITO

para que possa gozar de todos os direitos e prerrogativas concedidas a este Grau Acadêmico pelas leis da República Federativa do Brasil.

Santa Cruz do Sul, 26 de outubro de 2020.

Prof. Rolf Fredt Molz
Pro-Reitor Acadêmico

Titulado

Profa. Carmen Lucia de Lima Helfer
Reitora

Digitado pelo user Cartório

Confira os dados do ato em: <https://selodigital.tjpb.jus.br> ou Consulte o Documento em: <https://azevedobastos.not.br/documento/107501503213608233112>



CARTÓRIO
Autenticação Digital Código: 107501503213608233112-1
Data: 15/03/2021 15:34:34
Valor Total do Ato: R\$ 4,66
Selo Digital Tipo Normal C: ALG31834-WFG0;



Cartório Azevêdo Bastos
Av. Presidente Epitácio Pessoa - 1145
Bairro dos Estados, João Pessoa - PB
Fone: (33) 3244-5404 - cartorio@azevedobastos.not.br
<https://azevedobastos.not.br>

Válber Azevêdo de M. Cavalcanti
Titular



O presente documento digital foi conferido com o original e assinado digitalmente por DANILLO PINTO OLIVEIRA DE ALENCAR, em segunda-feira, 15 de março de 2021 16:02:06 GMT-03:00, CNS: 06.870-0 - 1º OFÍCIO DE REGISTRO CIVIL DAS PESSOAS NATURAIS E TABELIONATO DE NOTAS/PB, nos termos da medida provisória N. 2.200-2 de 24 de agosto de 2001. Sua autenticidade deverá ser confirmada no endereço eletrônico www.cenad.org.br/autenticidade. O presente documento digital pode ser convertido em papel por meio de autenticação no Tabelaionato de Notas. Provimto nº 100/2020 CNJ - artigo 22.

Programa de Pós-Graduação em
Direito
- Doutorado -
Reconhecido pela Portaria nº 1045 -
DOU de 19 de agosto de 2010 e
renovado o reconhecimento pela
Portaria nº 609 – DOU de 18 de março
de 2019.

UNIVERSIDADE DE SANTA CRUZ DO SUL
REITORIA
DIPLOMA registrado sob nº 153, fls. 052 do livro 01,
Processo nº 000.112/2020, de acordo com o parágrafo 1º
do artigo 48 da lei 9.394 de 20 de dezembro de 1996.
Santa Cruz do Sul, 17 de dezembro de 2020.

Nelci Gaudenzi
Nelci Gaudenzi – Secretária-Geral
Por delegação de competência do Pro-Reitor de Pesquisa e
Pós-Graduação de Uisc conferida pela Portaria nº 01 de 17/11/97.

Confira os dados do ato em: <https://selodigital.tjpb.jus.br> ou Consulte o Documento em: <https://azevedobastos.not.br/documento/107501503213608233112>



CARTÓRIO
Autenticação Digital Código: 107501503213608233112-2
Data: 15/03/2021 15:34:35
Valor Total do Ato: R\$ 4,66
Selo Digital Tipo Normal C: ALG31835-8AMU;



Cartório Azevêdo Bastos
Av. Presidente Epitácio Pessoa - 1145
Bairro dos Estados, João Pessoa - PB
63024-5404 - cartorio@azevedobastos.not.br
<https://azevedobastos.not.br>

Váber Azevêdo de M. Cavalcanti
Titular

TJPB



O presente documento digital foi conferido com o original e assinado digitalmente por DANILLO PINTO OLIVEIRA DE ALENCAR, em segunda-feira, 15 de março de 2021 16:02:06 GMT-03:00, CNS: 06.870-0 - 1º OFÍCIO DE REGISTRO CIVIL DAS PESSOAS NATURAIS E TABELIONATO DE NOTAS/PB, nos termos da medida provisória N. 2.200-2 de 24 de agosto de 2001. Sua autenticidade deverá ser confirmada no endereço eletrônico www.cenad.org.br/autenticidade. O presente documento digital pode ser convertido em papel por meio de autenticação no Tabelação de Notas. Provimto nº 100/2020 CNJ - artigo 22.

REPÚBLICA FEDERATIVA DO BRASIL
ESTADO DA PARAÍBA
CARTÓRIO AZEVEDO BASTOS
FUNDADO EM 1888

PRIMEIRO REGISTRO CIVIL DE NASCIMENTO E ÓBITOS E PRIVATIVO DE CASAMENTOS, INTERDIÇÕES E TUTELAS DA COMARCA DE JOÃO PESSOA

Av. Epitácio Pessoa, 1145 Bairro dos Estados 58030-00, João Pessoa PB
Tel.: (83) 3244-5404 / Fax: (83) 3244-5484
<http://www.azevedobastos.not.br>
E-mail: cartorio@azevedobastos.not.br



DECLARAÇÃO DE SERVIÇO DE AUTENTICAÇÃO DIGITAL

O Bel. Válber Azevêdo de Miranda Cavalcanti, Oficial do Primeiro Registro Civil de Nascimentos e Óbitos e Privativo de Casamentos, Interdições e Tutelas com atribuição de autenticar e reconhecer firmas da Comarca de João Pessoa Capital do Estado da Paraíba, em virtude de Lei, etc...

DECLARO ainda que, para garantir transparência e segurança jurídica de todos os atos oriundos da atividade Notarial e Registral no Estado da Paraíba, foi instituído pela Lei nº 10.132, de 06 de novembro de 2013, a aplicação obrigatória de um Selo Digital de Fiscalização Extrajudicial em todos os atos de notas e registro, composto de um código único (por exemplo: ABC12345-X1X2) e dessa forma, cada autenticação processada pela nossa Serventia pode ser verificada e confirmada tantas vezes quanto for necessário através do site do Tribunal de Justiça do Estado da Paraíba, endereço <https://corregedoria.tjpb.jus.br/selo-digital/>.

A autenticação digital do documento faz prova de que, na data e hora em que ela foi realizada, a empresa VINICIUS RIBEIRO - ARQUITETURA, PLANEJAMENTO E MOBILIDADE URBANA LTDA tinha posse de um documento com as mesmas características que foram reproduzidas na cópia autenticada, sendo da empresa VINICIUS RIBEIRO - ARQUITETURA, PLANEJAMENTO E MOBILIDADE URBANA LTDA a responsabilidade, única e exclusiva, pela idoneidade do documento apresentado a este Cartório.

Nesse sentido, declaro que a VINICIUS RIBEIRO - ARQUITETURA, PLANEJAMENTO E MOBILIDADE URBANA LTDA assumiu, nos termos do artigo 8º, §1º, do Decreto nº 10.278/2020, que regulamentou o artigo 3º, inciso X, da Lei Federal nº 13.874/2019 e o artigo 2º-A da Lei Federal 12.682/2012, a responsabilidade pelo processo de digitalização dos documentos físicos, garantindo perante este Cartório e terceiros, a sua autoria e integridade.

De acordo com o disposto no artigo 2º-A, §7º, da Lei Federal nº 12.682/2012, o documento em anexo, identificado individualmente em cada Código de Autenticação Digital ou na referida sequência, poderá ser reproduzido em papel ou em qualquer outro meio físico.

Esta DECLARAÇÃO foi emitida em **15/03/2021 16:16:39 (hora local)** através do sistema de autenticação digital do Cartório Azevedo Bastos, de acordo com o Art. 1º, 10º e seus §§ 1º e 2º da MP 2200/2001, como também, o documento eletrônico autenticado contendo o Certificado Digital do titular do Cartório Azevedo Bastos, poderá ser solicitado diretamente a empresa VINICIUS RIBEIRO - ARQUITETURA, PLANEJAMENTO E MOBILIDADE URBANA LTDA ou ao Cartório pelo endereço de e-mail autentica@azevedobastos.not.br Para informações mais detalhadas deste ato, acesse o site <https://autdigital.azevedobastos.not.br> e informe o Código de Autenticação Digital

Esta Declaração é válida por **tempo indeterminado** e está disponível para consulta em nosso site.

Código de Autenticação Digital: 107501503213608233112-1 a 107501503213608233112-2

Legislações Vigentes: Lei Federal nº 8.935/94, Lei Federal nº 10.406/2002, Medida Provisória nº 2200/2001, Lei Federal nº 13.105/2015, Lei Estadual nº 8.721/2008, Lei Estadual nº 10.132/2013, Provimento CGJ Nº 003/2014 e Provimento CNJ Nº 100/2020.

O referido é verdade, dou fé.

CHAVE DIGITAL

00005b1d734fd94f057f2d69fe6bc05b384bbb65326f2a04734af97d48585843caa56c4b7430cfc7dc8a8634f56f5c4e22ef6edc351899481166006a6c8d5a494e0f06fdc8dfe25346c8e5a103a34ff



Presidência da República
Casa Civil
Medida Provisória Nº 2.200-2,
de 24 de agosto de 2001.



JA CD



PREFEITURA MUNICIPAL DE SÃO GABRIEL

Palácio Plácido de Castro

Gabinete do Prefeito

ATESTADO DE CAPACIDADE TÉCNICA

O município de São Gabriel inscrito no CNPJ sob o nº 88.768.080/0001-70, Rua Duque de Caxias, 268, Centro, CEP 97300-000, atesta para os devidos fins de comprovação de serviço técnico, que a Empresa VINICIUS RIBEIRO ARQUITETURA, PLANEJAMENTO E MOBILIDADE URBANA LTDA - ME sob CNPJ nº 22.036.326/0001-01, localizada no endereço Rua Pinheiro Machado 2801/21 - São Pelegrino, Caxias do Sul - RS, Registro CAU nº: PI30604-5, bem como seu Diretor Arquiteto e Urbanista VINICIUS DE TOMASI RIBEIRO, CAU/BR 041292-9 foram responsáveis pela **atualização e revisão do Plano Diretor e elaboração do Plano de Mobilidade Urbana Sustentável**, conforme disposto na Lei 12587/12 e suas alterações, concomitantemente, conforme disposto da Lei 10257/2001, tudo conforme memorial de definição do objeto e do contrato 28/2019

1 EQUIPE TÉCNICA RESPONSÁVEL

Nome	Formação	Conselho/ Registro	Cargo/ Função	CTF/ IBAMA	RRT ou ART
Vinicius de Tomasi Ribeiro	Arquiteto e Urbanista	CAU/RS A41292-9	Coordenação Geral		8387223 e 8387202
Amanda Thais Dalmas	Engenheira Ambiental e Civil	233907	Equipe Técnica		10291779
Anderson De Tomasi Ribeiro	Advogado	OAB - 46896	Equipe Técnica		
Andre Mombach Weber	Economista	Corecon RS 5727-4	Equipe Técnica		
Andreas Emilio Grings	Geólogo	CREA RS216231	Equipe Técnica	7081756	
Angélica Ravizzoni	Arquiteta e Urbanista	233320-1	Equipe Técnica		8898997
Cristiane Cassol Schwarzhaupt	Arquiteta e Urbanista	CAU A 68021-4	Equipe Técnica		8398100
Elton Leonardo Bolgo	Tec. Meio Ambiente Biólogo, Msc	CFT 2201072060 CRBio 063582-03	Coordenação Técnica	5073139	2019/11619
Emilio Merino	Arquiteto e Urbanista	A29180-3	Coordenação Técnica		8591586
Fabio Varin	Advogado	OAB - 64874	Equipe Técnica		
Fabiano Patoski Ferrari	Geógrafo	RS108106	Coordenação Técnica		
Fernanda Lemos	Pedagoga		Equipe Técnica		
Flavio Pauletti	Administrador	CGA/RS nº 046639	Equipe Técnica		
Giovana Cayron	Assistente Social	CRESS 9534	Equipe Técnica		
Giovana Ulian	Engenheira Civil	CREA RS 128.241	Coordenação Técnica		ART 10453348
João Marcos Pozzer	Eng. Civil	CREA RS229954	Equipe Técnica	7154783	10291237
Leonardo Winkler Martins	Ciência da Computação	614229820-91	Equipe Técnica		
Leonira Hoffmann Finger	Assistencia Social	CREES 13354	Equipe Técnica		
Lucas Tomazzoni Pinheiro	Arquiteto e Urbanista	A161504-1	Equipe Técnica		8893765
Nicole De Tomasi Ribeiro	Psicóloga	CRP 15170	Equipe Técnica		
Patricia Melotto	Assistente Social	CREES 5369	Equipe Técnica		

CARTÓRIO AZEVEDO BASTOS 1º OFÍCIO DE REGISTRO CIVIL DAS PESSOAS NATURAIS
E TABELIONATO DE NOTAS - Código CNJ 06.870-6
R. Presidente Getúlio Vargas, 110 - Bairro São Gabriel - 97300-000 - São Gabriel - RS - CEP 97300-000 - www.cartorioazvedobastos.br - Tel: (51) 334-1000 - Fax: (51) 334-1001

Autenticação Digital
De acordo com os artigos 1º, 3º e 7º inc. V 8º, 41 e 52 da Lei Federal 8.935/1994 e Art. 6º inc. XII da Lei Estadual 8.721/2008 adotado a presente imagem digitalizada, reprodução fiel do documento apresentado e conferido neste ato. O referido é verdade. Dou fé.

Cód. Autenticação: 107501212191621290898-1; Data: 12/12/2019 16:22:58

Selo Digital de Fiscalização Tipo Normal C: AJM65503-N52D;
Valor Total do Ato: R\$ 4,42

Wilver Azevedo de Miranda Cavalcanti
Titular
Confira os dados do ato em: <https://selodigital.tjpb.jus.br>

(Handwritten initials)



PREFEITURA MUNICIPAL DE SÃO GABRIEL

Palácio Plácido de Castro

Gabinete do Prefeito

Nome	Formação	Conselho/ Registro	Cargo/ Função	CTF/ IBAMA	RRT ou ART
Taylor de Aguiar	Cientista Social	N. 133 fl. 23 Livro B 21 (MEC)	Equipe Técnica		
Vinicius Triches	Eng. Ambiental e de Segurança	CREA RS184210	Coordenação Técnica	5451810	10290607

2. DADOS DO SERVIÇO

- 2.1. **Contrato:** Administrativo nº 028/2019
- 2.2. **Objeto do contrato:** atualização e revisão do Plano Diretor e elaboração do Plano de Mobilidade Urbana Sustentável
- 2.3. **Local de realização:** Município de São Gabriel/RS
- 2.4. **Período de realização:** início 21 de março de 2019 a 12 de novembro de 2019
- 2.5. **Registro de Responsabilidade Técnica Principal:** 8387223 retificador a 8177708 e 8387202 retificador a 8177532

3. DADOS DA PESSOA JURÍDICA CONTRATANTE E PROPRIETÁRIO DA OBRA

- 3.1. **Razão Social:** Município de São Gabriel
- 3.2. **CNPJ:** 88.768.080/0001-70
- 3.3. **Endereço completo:** Rua Duque de Caxias, 268, Centro, CEP 97300-000
4. **DADOS DA PESSOA JURÍDICA CONTRATADA**

- 4.1. **Razão Social:** Vinicius Ribeiro Arquitetura, Planejamento e Mobilidade Urbana – ME
- 4.2. **CNPJ:** 22.036.326/0001-01
- 4.3. **Endereço completo:** Rua Pinheiro Machado 2801/21 – São Pelegrino, Caxias do Sul – RS – CEP 95020-172

5. DESCRIÇÃO DAS PRINCIPAIS ATIVIDADES DESENVOLVIDAS

Os Serviços prestados referem-se as seguintes descrições: Assessoria, Consultoria, Assistência técnica e Parecer técnico em um Registro de Responsabilidade Técnica, bem como elaboração, avaliação e reavaliação modificação de projetos de georreferenciamento e topografia, plano diretor de mobilidade e transporte, plano de habitação de interesse social, análise e aplicação dos instrumentos do Estatuto das Cidades, levantamento ou inventário urbano, plano diretores, de plano ou traçado de cidade, em outro Registro de Responsabilidade Técnica emitidos para o município de São Gabriel.

5.1. DO PLANO DE MOBILIDADE

Realização de levantamento e diagnóstico da cidade. Pesquisa de Origem e Destino. Pesquisa de comportamento do Usuário sobre a Mobilidade Urbana Sustentável. Aplicação das Diretrizes da Lei Nacional e Estadual de Mobilidade Urbana 12.587/12 e 14.960/13, respectivamente. Organização e realização de Audiência Pública, seminário, workshop e reuniões internas e públicas para realização do Plano. Projeto de sistema ciclo viário e do transporte não motorizado (ciclo ativos) com extensão de 46,5 km Projeto de semaforização de vias, sinalização vertical e horizontal, rotulas, ampliação de





PREFEITURA MUNICIPAL DE SÃO GABRIEL

Palácio Plácido de Castro

Gabinete do Prefeito

calçadas, arborização, e priorização ao pedestre. Projeto de mobiliário urbano respeitando as normas técnicas de acessibilidade. Proposta de novos terminais de ônibus. Proposta de novas paradas de ônibus. Reavaliação de itinerários (linhas) do Transporte Coletivo. Proposta de criação de corredores exclusivos e seletivos. Proposta realizada usando a metodologia da Organização das Nações Unidas – ONU, através dos 17 Objetivos do Desenvolvimento Sustentável; da NBR 37 120 – Desenvolvimento Sustentável de Comunidades; e do DOTs – Desenvolvimento Orientado ao Transporte Sustentável (DOTS).

Confeccção de mapas para apresentação do Plano de Mobilidade Humana Sustentável com as seguintes descrições:

Ia – Mapa da Segurança e Circulação Viária – Hierarquia Viária;

Ib – Mapa da Segurança e Circulação Viária – Área Central;

Ic – Mapa da Segurança e Circulação Viária – Ilustração dos Gabaritos Viários e

Proposta de Circulação e Diferentes Modos de Transporte;

Id- Mapa de Diagrama dos Pontos Críticos e Propostas;

ii- Mapa dos Cicloativos;

IIia - Mapa do Transporte Público e Coletivo;

IIib - Mapa do Transporte Público e Coletivo – Terminais do Transporte Coletivo;

IV - Mapa de Integração dos Modos Públicos, Privados e Cicloativos;

V - Mapa do Eixo da Juventude;

VI - Mapa dos Polos Geradores de Tráfego;

VII - Mapa das Áreas e Horários de Acesso e Circulação Restrita e Controlada;

Estacionamentos;

VIII - Prazos dos Indicadores das Diretrizes;

IX - Os Princípios e Diretrizes das Metodologias Utilizadas para a Realização e Manutenção do Plano de Mobilidade Humana Sustentável.

5.2. DO PLANO DIRETOR

Realização de levantamento e diagnóstico da cidade. Pesquisas de campo junto com a comunidade. Atualização do Plano Diretor conforme o disposto da Lei 10257/2001, Estatuto das Cidades. Organização e realização de Audiência Pública, seminário, workshop e reuniões internas e públicas para realização do Plano. Entrega de projeto de lei com texto e mapas atualizados de acordo com a discussão ora realizado no município de São Gabriel com área total de 5.051,854 km².

5.3. DO LEVANTAMENTO DE DADOS

- Diagnóstico ambiental do meio físico, biótico e socioeconômico, com avaliação e caracterização dos dados municipais com vistas a geração de plantas de condições e restrições socioambientais.
- Mobilização social, moderação de eventos, atividades de comunicação social e educação junto as comunidades da cidade e as entidades municipais participantes do contexto de elaboração e formação de conteúdo para os estudos.





PREFEITURA MUNICIPAL DE SÃO GABRIEL

Palácio Plácido de Castro

Gabinete do Prefeito

- Diagnóstico socioeconômico e socioambiental, onde constam os aspectos relacionados a dinâmica do município, indicando definições básicas quanto ao uso e ocupação dos solos para o município, além de uma caracterização da estrutura produtiva
- Análise de descrito dos aspectos legais associados
- Avaliação de adensamento populacional, mobilidade, acessibilidade, equipamentos urbanos e comunitários, uso e ocupação do solo, valorização imobiliária, geração de tráfego e demanda por transporte público, saneamento básico, ventilação e iluminação, e paisagem urbana e patrimônio natural e cultural
- Realização de pesquisa de Origem e Destino, estudo de trânsito, tráfego, transportes.
- Estudos sobre os recursos hídricos, saneamento e drenagem urbana
- Análise integrada da área em estudo, cruzamento de informações georreferenciadas em ambiente SIG (Sistemas de Informações Geográficas) e a análise dos dados apresentados nos diagnósticos setoriais (meio biótico, físico e socioeconômico/socioambiental)

5.4. DA CARTOGRAFIA

- Apresentação gráfica e digital dos serviços elaborados, Cartografia, Geoprocessamento e SIG (Sistema de Informações Geográficas) contemplando a área urbana do município de São Gabriel/RS (meio físico, meio biótico, meio socioeconômico e socioambiental).
- Confecção e Plotagem de Plantas e Mapas Temáticos nas áreas do meio físico, meio biótico, meio socioeconômico e socioambiental.
- Arquivos digitais em formato shapefile e dwg (compatíveis com softwares QGIS e AUTOCAD), no Sistema de Projeção Universal Transversa de Mercator (UTM), referido ao datum planimétrico SIRGAS 2000 e o datum altimétrico ao Mareógrafo de Imbituba SC para realização de diagnóstico ambiental (meio físico, biótico, socioeconômico e socioambiental)
- Mapa Urbano Básico (MUB): Elaboração base geográfica do município e respectivos zoneamentos/ usos confeccionada a partir de imagens de satélite e aerolevanteamento fornecido pela municipalidade. Produção de mapas digitais da área, em diversos níveis de informações (localização, divisas e nomes bairros, quadras e lotes, eixos de logradouros, locação dos principais elementos públicos e de serviços do entorno), tendo em vista a gestão e supervisão adequada do município. Tendo como principais finalidades: estudos e projetos ambientais e de equipamentos urbanos, dentre outros
- Revisão/ atualização e adequando questões referentes ao zoneamento municipal e suas implicações nas legislações municipais, estaduais e federais
- Delimitação do novo perímetro urbano.
- ZEIS – Zonas Especiais de Interesse Social.
- Criação de novas subdivisões do zoneamento municipal
- Atualização e revisão da hierarquia viária municipal, compatibilizando com premissas de mobilidade urbana municipal.
- Confecção e Plotagem de Plantas/Mapas Temáticos para o Plano Diretor de São Gabriel, sendo:





PREFEITURA MUNICIPAL DE SÃO GABRIEL

Palácio Plácido de Castro

Gabinete do Prefeito

- Anexo 1.1 - Divisão Territorial do Município – Zona Urbana e Zona Rural;
Anexo 1.2 - Divisão Territorial da Zona Urbana – Zona de Urbanização Prioritária e Zona de Urbanização Secundária;
Anexo 1.3 - Planta de Ordenamento Geral do Município – Macrozonas e Zonas Ambientais;
Anexo 1.4 - Planta de Ordenamento da Sede – Zonas Ambientais;
Anexo 1.5 - Planta de Ordenamento da Sede – Zonas de Uso;
Anexo 1.6 - Planta de Ordenamento do Centro Histórico – Zonas de Uso;
Anexo 1.7 - Planta de Ordenamento do Núcleo Urbano Autônomo Tiaraju;
Anexo 1.8 - Planta de Ordenamento do Núcleo Urbano Autônomo Santa Clara;
Anexo 1.9 - Planta de Ordenamento do Núcleo Urbano Autônomo Pomares-Medianeira;
Anexo 1.10 - Planta de Ordenamento do Núcleo Urbano Autônomo Santa Brigida;
Anexo 2.1 - Hierarquia do Sistema Viário – Município;
Anexo 2.2 - Hierarquia do Sistema Viário – Sede Municipal;
Anexo 3.1 - Transferência de Potencial Construtivo – Zonas Receptoras e Zonas Cedentes;
Anexo 3.2 - Bens relacionados para integrarem o Inventário do Patrimônio Cultural;
Anexo 4.1 - Classificação das Atividades;
Anexo 4.2 - Atividades permitidas por zona de uso;
Anexo 4.3 - Atividades e empreendimentos que demandam Estudo de Viabilidade Urbanística (EVU);
Anexo 4.4 - Atividades e empreendimentos que demandam Estudo de Impacto de Vizinhaça (EIV);
Anexo 5.1 - Regime Urbanístico para Edificação;
Anexo 5.2 - Parâmetros para Estacionamentos e Carga e Descarga;
Anexo 6.1 - Padrões para Loteamentos;
Anexo 6.2 - Padrões para Desmembramentos;
Anexo 6.3 - Padrões para Condomínios Urbanísticos por Unidades Autônomas;
Anexo 7.1 - Classificação Viária;
Anexo 7.2 - Padrões para projetos viários;
Anexo 8 - Figuras para Orientação sobre o Planejamento Estratégico;
Anexo 9 - Bairros.

Atestamos também que os serviços foram desenvolvidos dentro das condições técnicas e prazos estabelecidos do dia 21 de março de 2018 a 12 de novembro de 2019, satisfatoriamente, não existindo, em nossos registros, até a presente data, fatos que desabonem a conduta do profissional/empresa contratada e responsabilidade com as obrigações assumidas.

São Gabriel, 13 de novembro de 2019.

Prefeito Municipal Rossano Dotto Gonçalves

CPF nº 416.572.840-34



REPÚBLICA FEDERATIVA DO BRASIL
ESTADO DA PARAÍBA
CARTÓRIO AZEVEDO BASTOS
FUNDADO EM 1888
PRIMEIRO REGISTRO CIVIL DE NASCIMENTO E ÓBITOS E PRIVATIVO DE CASAMENTOS, INTERDIÇÕES E TUTELAS DA COMARCA DE JOÃO PESSOA

Av. Epitácio Pessoa, 1145 Bairro dos Estados 58030-00, João Pessoa PB
Tel.: (83) 3244-5404 / Fax: (83) 3244-5484
<http://www.azevedobastos.not.br>
E-mail: cartorio@azevedobastos.not.br



DECLARAÇÃO DE SERVIÇO DE AUTENTICAÇÃO DIGITAL

O Bel. Válber Azevêdo de Miranda Cavalcanti, Oficial do Primeiro Registro Civil de Nascimentos e Óbitos e Privativo de Casamentos, Interdições e Tutelas com atribuição de autenticar e reconhecer firmas da Comarca de João Pessoa Capital do Estado da Paraíba, em virtude de Lei, etc...

DECLARA para os devidos fins de direito que, o documento em anexo identificado individualmente em cada Código de Autenticação Digital¹ ou na referida sequência, foi autenticado de acordo com as Legislações e normas vigentes².

DECLARO ainda que, para garantir transparência e segurança jurídica de todos os atos oriundos da atividade Notarial e Registral no Estado da Paraíba, foi instituído pela Lei Nº 10.132, de 06 de novembro de 2013, a aplicação obrigatória de um Selo Digital de Fiscalização Extrajudicial em todos os atos de notas e registro, composto de um código único (por exemplo: Selo Digital: ABC12345-X1X2) e dessa forma, cada autenticação processada pela nossa Serventia pode ser verificada e confirmada tantas vezes quanto for necessário através do site do Tribunal de Justiça do Estado da Paraíba, endereço <https://corregedoria.tjpb.jus.br/selo-digital/>

A autenticação digital do documento faz prova de que, na data e hora em que ela foi realizada, a empresa VINICIUS RIBEIRO - ARQUITETURA, PLANEJAMENTO E MOBILIDADE URBANA LTDA tinha posse de um documento com as mesmas características que foram reproduzidas na cópia autenticada, sendo da empresa VINICIUS RIBEIRO - ARQUITETURA, PLANEJAMENTO E MOBILIDADE URBANA LTDA a responsabilidade, única e exclusiva, pela idoneidade do documento apresentado a este Cartório.

Esta DECLARAÇÃO foi emitida em **04/12/2020 10:54:15 (hora local)** através do sistema de autenticação digital do Cartório Azevedo Bastos, de acordo com o Art. 1º, 10º e seus §§ 1º e 2º da MP 2200/2001, como também, o documento eletrônico autenticado contendo o Certificado Digital do titular do Cartório Azevedo Bastos, poderá ser solicitado diretamente a empresa **VINICIUS RIBEIRO - ARQUITETURA, PLANEJAMENTO E MOBILIDADE URBANA LTDA** ou ao Cartório pelo endereço de e-mail autentica@azevedobastos.not.br

Para informações mais detalhadas deste ato, acesse o site <https://autdigital.azevedobastos.not.br> e informe o *Código de Autenticação Digital*.

Esta Declaração é válida por **tempo indeterminado** e está disponível para consulta em nosso site.

¹**Código de Autenticação Digital:** 107501212191621290898-1 a 107501212191621290898-5

²**Legislações Vigentes:** Lei Federal nº 8.935/94, Lei Federal nº 10.406/2002, Medida Provisória nº 2200/2001, Lei Federal nº 13.105/2015, Lei Estadual nº 8.721/2008, Lei Estadual nº 10.132/2013 e Provimento CGJ Nº 003/2014.

O referido é verdade, dou fé.

CHAVE DIGITAL

00005b1d734fd94f057f2d69fe6bc05ba796d330ef65b97911cab345023305b5856f8b72106cbda592b1d4166093a607a730ce494bab5be721bc9b4682e9cc8794e0f06fdc8dfe25346c8e5a103a34ff



Presidência da República
Casa Civil
Medida Provisória Nº 2.200-2,
de 24 de agosto de 2001.



Handwritten signature and stamp.



DO RIO GRANDE DO SUL
PREFEITURA MUNICIPAL DE SOLEDADE

ATESTADO DE CAPACIDADE TÉCNICA

O município de Soledade inscrito no CNPJ sob o no 87.738.530/0001-10, Av. Júlio de Castilhos, 898 - Centro, Soledade - RS, atesta para os devidos fins de comprovação de serviço técnico, que a Empresa VINICIUS RIBEIRO - ARQUITETURA, PLANEJAMENTO E MOBILIDADE URBANA LTDA - ME sob CNPJ nº 22.036.326/0001-01, localizada no endereço Rua Pinheiro Machado 2801/21 – São Pelegrino, Caxias do Sul - RS, Registro CAU nº : PJ30604-5, bem como seu Diretor Arquiteto e Urbanista VINICIUS DE TOMASI RIBEIRO, CAU/BR 041292-9 foram responsáveis pela prestação de Serviços de Assessoria técnica (jurídica e urbanística) para análise, diagnóstico e elaboração do Plano de Mobilidade Urbana do município de Soledade, conforme disposto na Lei 12587/12 e do processo de revisão do Plano Diretor do Município, Lei 3027/2006 e suas alterações, concomitantemente, conforme disposto da Lei 10257/2001, tudo conforme memorial de definição do objeto e do contrato 138/2018.

1. EQUIPE TÉCNICA RESPONSÁVEL

Nome	Formação	Conselho/ Registro	Cargo/ Função	Nº da RRT / ART
Vinicius de Tomasi Ribeiro	Arquiteto e Urbanista	CAU/RS A41292-9	Coordenação Geral	RRT 7680054 & 7680061
Elton Leonardo Boldo	Téc. Meio Ambiente Biólogo, Msc.	CFT 2201072060 CRBio 063582-03	Coordenação Técnica	2019/03238
José Ribeiro de Araújo Júnior	Biólogo, MBA em Gestão de Projetos	CRBio 069488-03	Coordenação Técnica	2019/03236
Vinicius Triches	Eng. Ambiental e de Segurança	CREA RS184210	Coordenação/ Gerência Técnica	10084081
João Marcos Pozzer	Eng. Civil	CREA RS229954	Equipe Técnica	10084666
Andreas Emílio Grings	Geólogo	CREA RS216231	Equipe Técnica	10086489
Luan Carlos Tomé dos Reis	Geógrafo	-	Equipe Técnica	-
Elias Martins Bianchi	Acad. de Arquitetura e Urbanismo	-	Equipe Técnica	-
Angélica Ravizzoni	Acad. de Arquitetura e Urbanismo	-	Equipe Técnica	-
Lucas Tomazzoni Pinheiro	Acad. de Arquitetura e Urbanismo	-	Equipe Técnica	-

Jr CA



DO RIO GRANDE DO SUL

PREFEITURA MUNICIPAL DE SOLEDADE

Nome	Formação	Conselho/ Registro	Cargo/ Função	Nº da RRT / ART
Anderson Duarte Machado	Geógrafo	CREA RS233233	Equipe Técnica	-
Flavio Pauletti	Administrador	CRA/RS nº 046639	Equipe Técnica	-
Rafael Amorim	Administrador		Equipe Técnica	-
Nicole De Tomasi Ribeiro	Psicóloga	CRP 15170	Equipe Técnica	-
Patricia Melotto	Assistente Social	CRESS 5369/RS	Equipe Técnica	
Anderson De Tomasi Ribeiro	Advogado	OAB - 46896	Equipe Técnica	-
Fabio Vanin	Advogado	OAB - 64874	Equipe Técnica	-
Fernanda Lemos	Pedagoga	-	Equipe Técnica	-

2. DADOS DA SERVIÇO

2.1. **Contrato:** Administrativo nº 138/2018

2.2. **Objeto do contrato:** Prestação de Serviços de Assessoria e Elaboração do Plano de Mobilidade Urbana e Revisão do Plano Diretor

2.3. **Local de realização:** Município de Soledade/RS.

2.4. **Período de realização:** (Início: 09 de novembro de 2018) vigência até 12 meses.

3. DADOS DA PESSOA JURÍDICA CONTRATANTE E PROPRIETÁRIO DA OBRA

3.1. **Razão Social:** Município de Soledade

3.2. **CNPJ:** 87.738.530/0001-10

3.3. **Endereço completo:** Av. Júlio de Castilhos, 898 - Centro, Soledade – RS – 99300-000

4. DADOS DA PESSOA JURÍDICA CONTRATADA

4.1. **Razão Social:** Vinicius Ribeiro Arquitetura, Planejamento e Mobilidade Urbana – ME

4.2. **CNPJ:** 22.036.326/0001-01

4.3. **Endereço completo:** Rua Pinheiro Machado 2801/21 – São Pelegrino, Caxias do Sul – RS – CEP 95020-172

5. DESCRIÇÃO DAS ATIVIDADES DESENVOLVIDAS

Os Serviços prestados referem-se as seguintes descrições: Assessoria, Consultoria, Assistência técnica e Parecer técnico em um Registro de Responsabilidade Técnica, bem como avaliação e reavaliação e modificação de Plano ou traçado de cidade, Levantamento ou inventário urbano, Planejamento setorial urbano e Plano diretor de mobilidade e transporte em outro Registro de Responsabilidade Técnica emitidos para o município de Soledade.





DO RIO GRANDE DO SUL

PREFEITURA MUNICIPAL DE SOLEDADE

5.1. DO PLANO DE MOBILIDADE

Realização de levantamento e diagnóstico da cidade. Pesquisa de Origem e Destino. Pesquisa de comportamento do Usuário sobre a Mobilidade Urbana Sustentável. Aplicação das Diretrizes da Lei Nacional e Estadual de Mobilidade Urbana 12.587/12 e 14.960/13, respectivamente. Organização de Audiência Pública, workshop e reuniões internas e públicas para realização do Plano. Projeto ciclo viário e do transporte não motorizado.

5.2. DO PLANO DIRETOR

Realização de levantamento e diagnóstico da cidade. Pesquisas de campo junto com a comunidade. Atualização do Plano Diretor conforme o disposto da Lei 10257/2001, Estatuto das Cidades. Organização de Audiência Pública, workshop e reuniões internas e públicas para realização do Plano. Entrega de projeto de lei com texto e mapas atualizados de acordo com a discussão ora realizado no município de Soledade com área total de 1.213,41 km².

5.3. DO LEVANTAMENTO DE DADOS

- Diagnóstico ambiental do meio físico, biótico e socioeconômico, com avaliação e caracterização dos dados municipais com vistas a geração de plantas de condições e restrições socioambientais.
- Mobilização social, moderação de eventos, atividades de comunicação social e educação junto as comunidades da cidade e as entidades municipais participantes do contexto de elaboração e formação de conteúdo para os estudos.
- Diagnóstico socioeconômico e socioambiental, onde constam os aspectos relacionados à dinâmica do município, indicando definições básicas quanto ao uso e ocupação dos solos para o município, além de uma caracterização da estrutura produtiva.
- Análise de descrito dos aspectos legais associados.
- Avaliação de adensamento populacional, mobilidade, acessibilidade, equipamentos urbanos e comunitários, uso e ocupação do solo, valorização imobiliária, geração de tráfego e demanda por transporte público, saneamento básico, ventilação e iluminação, e paisagem urbana e patrimônio natural e cultural.
- Realização de pesquisa de Origem e Destino, estudo de trânsito, tráfego, transportes.
- Estudos sobre os recursos hídricos, saneamento e drenagem urbana.
- Análise integrada da área em estudo, cruzamento de informações georreferenciadas em ambiente SIG (Sistemas de Informações Geográficas) e a





DO RIO GRANDE DO SUL

PREFEITURA MUNICIPAL DE SOLEDADE

análise dos dados apresentados nos diagnósticos setoriais (meios biótico, físico e socioeconômico/socioambiental).

5.4. DA CARTOGRAFIA

- Apresentação gráfica e digital dos serviços elaborados, Cartografia, Geoprocessamento e SIG (Sistema de Informações Geográficas) contemplando a área urbana do município de Soledade/RS (meio físico, meio biótico, meio socioeconômico e socioambiental).
- Confecção e Plotagem de Plantas e Mapas Temáticos nas áreas do meio físico, meio biótico, meio socioeconômico e socioambiental.
- Arquivos digitais em formato shapefile e dwg (compatíveis com softwares QGIS e AUTOCAD, no Sistema de Projeção Universal Transversa de Mercator (UTM), referido ao datum planimétrico SIRGAS 2000 e o datum altimétrico ao Marégrafo de Imbituba-SC para realização de diagnóstico ambiental (meio físico, biótico, socioeconômico e socioambiental).
- Mapa Urbano Básico (MUB): Elaboração base geográfica do município e respectivos zoneamentos/ usos confeccionada a partir de imagens de satélite e aerolevante fornecido pela municipalidade e ajustamento por GPS conforme rede Geodésica Local. Produção de mapas digitais da área, em diversos níveis de informações (localização, divisas e nomes bairros, quadras e lotes, eixos de logradouros, locação dos principais elementos públicos e de serviços do entorno), tendo em vista a gestão e supervisão adequada do município. Tendo como principais finalidades: estudos e projetos ambientais e de equipamentos urbanos, dentre outros.
- Revisão/ atualização e adequando questões referentes ao zoneamento municipal e suas implicações nas legislações municipais, estaduais e federais.
- Delimitação do novo perímetro urbano.
- Criação de novas subdivisões do zoneamento municipal.
- Atualização e revisão da hierarquia viária municipal, compatibilizando com premissas de mobilidade urbana municipal.
- Confecção e Plotagem de Plantas/Mapas Temáticos para o Plano Diretor de Soledade, sendo:
 - Mapa nº 01 – Limites Municipais (perímetro urbano e rural)
 - Mapa nº 02 – Zoneamento Municipal;
 - Mapa nº 03 - Geologia Municipal
 - Mapa nº 04 – Geomorfologia Municipal
 - Mapa nº 05 – Hidrografia Municipal
 - Mapa nº 06 – Hidrogeologia Municipal
 - Mapa nº 07 – Zoneamento Urbano



CARTÓRIO AZEVEDO BASTOS 1º OFÍCIO DE REGISTRO CIVIL DAS PESSOAS NATURAIS
E TABELIONATO DE NOTAS - Código CNJ 06 876-2
Av. Presidente Getúlio Vargas, 116 - Bairro dos Lírios - CEP 91055-000 - Soledade, RS - Tel: (51) 3341-3400 - Fax: (51) 3341-3440

Autenticação Digital
De acordo com os artigos 1º, 3º e 7º inc. V.P. 41 e 52 da Lei Federal 8.935/1994 e Art. 6º inc. XII da Lei Estadual 8.721/2008 autentico a presente imagem digitalizada, reprodução fiel do documento apresentado e conferido neste ato. O referido é verdade. Dou fé

Cód. Autenticação: 107501107191042280593-5; Data: 11/07/2019 10:44:33

Seio Digital de Fiscalização Tipo Normal C: AIU43425-9CZW;
Valor Total do Ato: R\$ 4,42

Valber Azevedo de Miranda Cavalcanti
Titular Confirma os dados do ato em: <https://selodigital.tjpb.jus.br>



DO RIO GRANDE DO SUL
PREFEITURA MUNICIPAL DE SOLEDADE

- Mapa nº 08 – Escalonamento Urbano
- Mapa nº 09 – Sistema Viário Urbano
- Mapa nº 10 – Zoneamento Urbano e Imagem Aérea
- Mapa nº 11 – Preservação de Imóveis e Identidade Cultural

Atestamos também que os serviços foram desenvolvidos dentro das condições técnicas e prazos estabelecidos entre os dias 25/11/2018 a 15/05/2019, satisfatoriamente, não existindo, em nossos registros, até a presente data, fatos que desabonem a conduta do profissional/empresa contratada e responsabilidade com as obrigações assumidas.

Soledade, 24 de maio de 2019.


Paulo Ricardo Cattaneo

Prefeito Municipal

CPF nº 454.991.010-00



REPÚBLICA FEDERATIVA DO BRASIL
ESTADO DA PARAÍBA
CARTÓRIO AZEVEDO BASTOS
FUNDADO EM 1888
PRIMEIRO REGISTRO CIVIL DE NASCIMENTO E ÓBITOS E PRIVATIVO DE CASAMENTOS, INTERDIÇÕES E TUTELAS DA COMARCA DE JOÃO PESSOA

Av. Epitácio Pessoa, 1145 Bairro dos Estados 58030-00, João Pessoa PB
Tel.: (83) 3244-5404 / Fax: (83) 3244-5484
<http://www.azevedobastos.not.br>
E-mail: cartorio@azevedobastos.not.br



DECLARAÇÃO DE SERVIÇO DE AUTENTICAÇÃO DIGITAL

O Bel. Válber Azevêdo de Miranda Cavalcanti, Oficial do Primeiro Registro Civil de Nascimentos e Óbitos e Privativo de Casamentos, Interdições e Tutelas com atribuição de autenticar e reconhecer firmas da Comarca de João Pessoa Capital do Estado da Paraíba, em virtude de Lei, etc...

DECLARA para os devidos fins de direito que, o documento em anexo identificado individualmente em cada Código de Autenticação Digital¹ ou na referida sequência, foi autenticado de acordo com as Legislações e normas vigentes².

DECLARO ainda que, para garantir transparência e segurança jurídica de todos os atos oriundos da atividade Notarial e Registral no Estado da Paraíba, foi instituído pela Lei Nº 10.132, de 06 de novembro de 2013, a aplicação obrigatória de um Selo Digital de Fiscalização Extrajudicial em todos os atos de notas e registro, composto de um código único (por exemplo: Selo Digital: ABC12345-X1X2) e dessa forma, cada autenticação processada pela nossa Serventia pode ser verificada e confirmada tantas vezes quanto for necessário através do site do Tribunal de Justiça do Estado da Paraíba, endereço <https://corregedoria.tjpb.jus.br/selo-digital/>

A autenticação digital do documento faz prova de que, na data e hora em que ela foi realizada, a empresa VINICIUS RIBEIRO - ARQUITETURA, PLANEJAMENTO E MOBILIDADE URBANA LTDA tinha posse de um documento com as mesmas características que foram reproduzidas na cópia autenticada, sendo da empresa VINICIUS RIBEIRO - ARQUITETURA, PLANEJAMENTO E MOBILIDADE URBANA LTDA a responsabilidade, única e exclusiva, pela idoneidade do documento apresentado a este Cartório.

Esta DECLARAÇÃO foi emitida em **05/10/2020 10:54:54 (hora local)** através do sistema de autenticação digital do Cartório Azevedo Bastos, de acordo com o Art. 1º, 10º e seus §§ 1º e 2º da MP 2200/2001, como também, o documento eletrônico autenticado contendo o Certificado Digital do titular do Cartório Azevedo Bastos, poderá ser solicitado diretamente a empresa **VINICIUS RIBEIRO - ARQUITETURA, PLANEJAMENTO E MOBILIDADE URBANA LTDA** ou ao Cartório pelo endereço de e-mail autentica@azevedobastos.not.br

Para informações mais detalhadas deste ato, acesse o site <https://autdigital.azevedobastos.not.br> e informe o *Código de Autenticação Digital*.

Esta Declaração é válida por **tempo indeterminado** e está disponível para consulta em nosso site.

¹**Código de Autenticação Digital:** 107501107191042280593-1 a 107501107191042280593-5

²**Legislações Vigentes:** Lei Federal nº 8.935/94, Lei Federal nº 10.406/2002, Medida Provisória nº 2200/2001, Lei Federal nº 13.105/2015, Lei Estadual nº 8.721/2008, Lei Estadual nº 10.132/2013 e Provimento CGJ Nº 003/2014.

O referido é verdade, dou fé.

CHAVE DIGITAL

00005b1d734fd94f057f2d69fe6bc05b3942dae9fd9bd8911ca140ea10dd90139f0dffeec50d439fbd9151e765245603d1cbb7b74365fb63a464d41e94d0fbd94e0f06fdc8dfe25346c8e5a103a34ff



Presidência da República
Casa Civil
Medida Provisória Nº 2.200-2,
de 24 de agosto de 2001.





Fabio Scopel Vanin

Endereço para acessar este CV: <http://lattes.cnpq.br/6613057234042177>

ID Lattes: **6613057234042177**

Última atualização do currículo em 27/03/2023

Fábio Scopel Vanin é Doutor em Direito pela UNISC, com Bolsa do Lincoln Institute, de Cambridge, EUA e Aprofundamento de Pesquisa junto a Universidade da Corunha, Espanha. Mestre em Direito pela Universidade de Caxias do Sul e Especialista em MBA Direito da Economia e da Empresa pela FGV/RJ. Já atuou como Assessor Jurídico da Câmara de Vereadores, Coordenador Jurídico da Secretaria Municipal do Meio Ambiente e Secretário Municipal do Urbanismo de Caxias do Sul. Atualmente é Professor da Área de Conhecimento de Ciências Jurídicas da UCS, com atuação na Graduação e no PPGDIR - Mestrado e Doutorado. **(Texto informado pelo autor)**

Identificação

Nome	Fabio Scopel Vanin
Nome em citações bibliográficas	VANIN, F. S.;VANIN, FÁBIO SCOPEL
Lattes iD	http://lattes.cnpq.br/6613057234042177
Orcid iD	https://orcid.org/0000-0001-6812-7874

Endereço

Formação acadêmica/titulação

2017 - 2020	Doutorado em Direito (Conceito CAPES 5). Universidade de Santa Cruz do Sul, UNISC, Brasil. Título: A Política Pública de Intervenção Urbanística e o Regime Jurídico Dos Grandes Projetos Urbanos: Os Limites e as Possibilidades De Inovação no Exercício da Competência Municipal , Ano de obtenção: 2020. Orientador: Janriê Rodrigues Reck. Bolsista do(a): Lincoln Institute of Land Policy, LILP, Estados Unidos. Palavras-chave: Grandes Projetos Urbanos; Políticas Públicas; Competência Municipal; Direito Urbanístico.; Teoria dos Sistemas..
2010 - 2011	Mestrado em Direito (Conceito CAPES 4). Universidade de Caxias do Sul, UCS, Brasil. Título: Instrumentos Jurídicos de Planejamento da Ocupação Urbana como garantia de um Município Ambientalmente Sustentável , Ano de Obtenção: 2011. Orientador: Adir Ubaldo Rech.
2007 - 2008	Especialização em MBA "Latu Sensu" Direito da Economia e da Empresa. (Carga Horária: 432h). Fundação Getúlio Vargas, FGV, Brasil. Título: As Microempresas e Empresas de Pequeno Porte na Nova Lei de Recuperação Judicial.
1999 - 2005	Graduação em Direito. Universidade de Caxias do Sul, UCS, Brasil. Título: Processo de Formação das Lei Complementares e das Leis Ordinárias de acordo com a Construção Federal de 1988. Orientador: Paulo Natalício Weschenfelder.

Formação Complementar

2020 - 2020	Principios y Técnicas del Derecho Urbanístico Español Aplicables en América. (Carga horária: 120h). 521 / 531
-------------	--

Lincoln Institute of Land Policy, LINCOLNInst, Estados Unidos.	2018 - 2019
Período de Aprofundamento de Pesquisa. (Carga horária: 160h).	2018 - 2018
Universidade da Coruña, UDC, Espanha.	
Desafios Jurídicos de la Gestión Urbana. (Carga horária: 40h).	2017 - 2018
Lincoln Institute of Land Policy, LINCOLNInst, Estados Unidos.	
Extensão universitária em Meu Alvo - Gestão Acadêmica. (Carga horária: 128h).	2016 - 2016
CENTRO UNIVERSITARIO DA SERRA GAUCHA, FSG, Brasil.	
Gestión del Suelo en Grandes Proyectos Urbanos (GPU). (Carga horária: 40h).	2015 - 2015
Lincoln Institute of Land Policy, LINCOLNInst, Estados Unidos.	
Informalidad y Políticas de Regularización. (Carga horária: 115h).	2015 - 2015
Lincoln Institute of Land Policy, LINCOLNInst, Estados Unidos.	
Recuperación de Plusvalías como Instrumento de Desarrollo Urbano. (Carga horária: 40h).	2005 - 2005
Lincoln Institute of Land Policy, LINCOLNInst, Estados Unidos.	
Certificado de Habilitação em Exame da Ordem.	
Ordem dos Advogados do Brasil - Seccional do Rio Grande do Sul, OAB/RS, Brasil.	

Atuação Profissional

Universidade de Caxias do Sul, UCS, Brasil.

Vínculo institucional

2022 - Atual

Vínculo: Celetista, Enquadramento Funcional: Professor

Atividades

08/2022 - Atual

Pesquisa e desenvolvimento, Reitoria, Centro de Ciências Jurídicas.

Linhas de pesquisa

Programa de Apoio à Pesquisa aplicada em Finanças Públicas - PFP - Licitações

Sustentáveis e Inovadoras

08/2022 - Atual

Ensino, Direito, Nível: Pós-Graduação

Disciplinas ministradas

Direito Administrativo Ambiental

08/2022 - Atual

Ensino, Direito, Nível: Graduação

Disciplinas ministradas

Direito Ambiental

Direito Constitucional

Direito Internacional

Faculdade da Serra Gaúcha, FSG, Brasil.

Vínculo institucional

2009 - 2022

Vínculo: Celetista, Enquadramento Funcional: Professor, Carga horária: 40

Atividades

07/2016 - 08/2022

Direção e administração, Coordenação do Curso de Direito.

Cargo ou função

Coordenador do Curso de Direito.

04/2016 - 08/2022

Direção e administração, Centro de Ciências Jurídicas e Sociais.

Cargo ou função

Coordenador do Centro de Ciências Jurídicas e Sociais.

08/2011 - 01/2013

Direção e administração, Coordenação do Curso de Relações Internacionais.

Cargo ou função

Coordenador do Curso de Relações Internacionais.

03/2010 - 01/2013

Direção e administração, Coordenação do Curso de Ciência Política.

Cargo ou função

Coordenador do Curso de Ciência Política.

Prefeitura Municipal de Caxias do Sul, PMCS, Brasil.

Vínculo institucional

2013 - 2016

Vínculo: Servidor Público, Enquadramento Funcional: Secretário Municipal do Urbanismo

Vínculo institucional

2012 - 2012

Vínculo: Servidor Público, Enquadramento Funcional: Coordenador de Legislação da SEMMA, Carga horária: 33

SEMMA, Carga horária: 33

Estatutário - Secretaria Municipal do Meio Ambiente

Outras informações

Atividades

05/2014 - 03/2016

Conselhos, Comissões e Consultoria, Secretaria Municipal do Urbanismo.

Cargo ou função

Coordenador GTRF - DECRETO Nº 16.948, DE 06 DE MAIO DE 2014.

03/2013 - 03/2016

Conselhos, Comissões e Consultoria, Secretaria Municipal do Urbanismo.

Cargo ou função

Membro do Conselho Municipal de Planejamento e Gestão Territorial - CONSEPLAN.

02/2013 - 03/2016

Conselhos, Comissões e Consultoria, Secretaria Municipal do Urbanismo.

Cargo ou função **04/2013 - 04/2015**
Coordenador Comissão Especial Regularização Fundiária - DECRETO Nº 16.246, DE 20 DE FEVEREIRO DE 2013.
Direção e administração, Secretaria Municipal do Urbanismo.
Cargo ou função **01/2012 - 12/2012**
Presidente do CONSEPLAN.
Conselhos, Comissões e Consultoria, Secretaria do Meio Ambiente de Caxias do Sul.
Cargo ou função
Coordenador da Câmara Técnica de Educação Ambiental do COMDEMA.

Vanin Advogados, VA, Brasil.

Vínculo institucional
2016 - Atual Vínculo: Advogado, Enquadramento Funcional: Sócio

Ordem dos Advogados do Brasil - Seccional do Rio Grande do Sul, OAB/RS, Brasil.

Vínculo institucional
2022 - Atual Vínculo: Colaborador, Enquadramento Funcional: Membro da Comissão de Direito Urbanístico

Vínculo institucional
2019 - 2021 Vínculo: Colaborador, Enquadramento Funcional: Membro de Comissão
Outras informações Membro da Comissão Especial do Pacto Federativo e Controle Social

Vínculo institucional
2016 - 2019 Vínculo: Membro de Comissão, Enquadramento Funcional: Membro de Comissão
Outras informações Membro da Comissão Especial do Pacto Federativo e Controle Social

OAB/RS - Subseção Caxias do Sul, OAB CAXIAS, Brasil.

Vínculo institucional
2016 - 2019 Vínculo: Colaborador, Enquadramento Funcional: Membro de Comissão
Outras informações Membro da Comissão de Direito Empresarial - Portaria n. 064/2016

Universidade do Vale do Rio dos Sinos, UNISINOS, Brasil.

Vínculo institucional
2013 - 2013 Vínculo: Professor Visitante, Enquadramento Funcional: Professor, Carga horária: 8
Atividades
11/2013 - 12/2013 Ensino, Direito e Gestão Tributária, Nível: Pós-Graduação
Disciplinas ministradas
Teoria Geral de Direito Público

Faculdade América Latina, FAL, Brasil.

Vínculo institucional
2009 - 2016 Vínculo: Celetista formal, Enquadramento Funcional: Professor, Carga horária: 4
Atividades
08/2011 - 01/2013 Direção e administração, Coordenação do Curso de Relações Internacionais.
Cargo ou função
Coordenador do Curso de Relações Internacionais.
03/2010 - 01/2013 Direção e administração, Coordenação do Curso de Ciência Política.
Cargo ou função
Coordenador do Curso de Ciência Política.

Câmara Municipal de Caxias do Sul, CMCS, Brasil.

Vínculo institucional
2009 - 2011 Vínculo: Servidor Público, Enquadramento Funcional: Estatutário, Carga horária: 33
Outras informações Cargo: Assessor de Bancada
Vínculo institucional
2008 - 2009 Vínculo: Servidor Público, Enquadramento Funcional: Estatutário, Carga horária: 33
Outras informações Cargo: Assessor Jurídico
Vínculo institucional
2006 - 2008 Vínculo: Servidor Público, Enquadramento Funcional: Estatutário, Carga horária: 33
Outras informações Cargo: Assessor de Bancada

Linhas de pesquisa

1. Programa de Apoio à Pesquisa aplicada em Finanças Públicas - PFP - Licitações Sustentáveis e Inovadoras

Idiomas

Espanhol
Inglês

Compreende Bem, Fala Razoavelmente, Lê Bem, Escreve Pouco.
Compreende Razoavelmente, Fala Pouco, Lê Razoavelmente, Escreve Pouco.

Prêmios e títulos

2021

Menção Honrosa - Pesquisa Classificada em 2º Lugar na Lista dos Melhores Trabalhos do Seminário de Integração do NUPED do PPGD/PUCPR, NUPED do PPGD/PUC/PR.

Produções

Produção bibliográfica

Artigos completos publicados em periódicos

Ordenar por

Ordem Cronológica

1. COLOMBO, G. ; **VANIN, F. S.** . Política Pública, Mercado de Solo e Direito Urbanístico. REVISTA MAGISTER DE DIREITO AMBIENTAL E URBANÍSTICO, v. Ano XVIII, p. 39-61, 2023.
2. COLOMBO, G. ; **VANIN, F. S.** ; SILVEIRA, C. E. M. . O Regime Jurídico-Urbanístico do Patrimônio Cultural MAESA DE Caxias do Sul - RS. Revista de Direito Urbanístico, Cidade e Alteridade, v. 8, p. 01-23, 2023.
3. **VANIN, F. S.**; RECK, JANRIÊ RODRIGUES . Observação do Direito e das Cidades Inteligentes: Contribuições para Formação de Diretrizes Jurídicas para Políticas Públicas no Brasil. Prisma Jurídico, v. 20, p. 57-80, 2021.
4. **VANIN, F. S.**; COLOMBO, G. ; SILVEIRA, C. E. M. . Possibilidades do direito à cidade e do comum urbano no projeto Viva São Pelegrino, de Caxias do Sul - RS. REVISTA DE GESTAO AMBIENTAL E SUSTENTABILIDADE **JCR**, v. 10, p. e18289, 2021.
5. ★ **VANIN, F. S.**; COLOMBO, G. . Plano Diretor e ordenamento do espaço urbano: compatibilidade a partir da repercussão geral no recurso extraordinário nº. 607.940/DF. DIREITO DA CIDADE **JCR**, v. 13, p. 1100-1125, 2021.
6. **VANIN, F. S.**; RECK, JANRIÊ RODRIGUES . O direito e as cidades inteligentes: desafios e possibilidades na construção de políticas públicas de planejamento, gestão e disciplina urbanística. DIREITO DA CIDADE **JCR**, v. 12, p. 464-492, 2020.
Citações: **WEB OF SCIENCE**™ 1
7. FERREIRA, I. T. ; COLOMBO, G. ; **VANIN, F. S.** . Cidades Inteligentes e Sustentáveis: os Princípios da Prevenção e da Precaução Frente à Tecnologia da Informação e Comunicação (TIC). REVISTA MAGISTER DE DIREITO AMBIENTAL E URBANÍSTICO, v. 91, p. 30-55, 2020.
8. **VANIN, F. S.**; COLOMBO, G. . Revisão do Plano Diretor: Alcances e Limitações para o Desenvolvimento Urbano Sustentável. REVISTA JURÍDICA DA CNM, v. VI, p. 260-285, 2019.
9. **VANIN, FÁBIO SCOPEL**; RECK, JANRIÊ RODRIGUES . Observações sistêmicas da participação e do controle social nas operações urbanas consorciadas. Revista Direito e Desenvolvimento, v. 10, p. 122-140, 2019.
10. **VANIN, F. S.**; SPENGLER, F. M. . OS CONFLITOS FUNDIÁRIOS URBANOS NO PROCESSO JUDICIAL: POSSIBILIDADES DE APLICAÇÃO DOS MEIOS ALTERNATIVOS PARA A SOLUÇÃO DE CONTROVÉRSIAS. DIREITO DA CIDADE **JCR**, v. 10, p. 2787-2806, 2018.
11. **VANIN, FÁBIO SCOPEL**; HERMANY, RICARDO . A Regularização Fundiária no Brasil: Uma Análise Comparativa da Medida Provisória n. 759/2016 e da Lei n. 11.977/2009. DIREITO DA CIDADE **JCR**, v. 9, p. 482-517, 2017.
Citações: **WEB OF SCIENCE**™ 3
12. **VANIN, F. S.**; TARTAROTTI, A. S. . A Revisão do Plano Diretor nos Municípios e os Aspectos de Acessibilidade. REVISTA JURÍDICA DA CNM, v. 1, p. 135-155, 2017.
13. **VANIN, F. S.** A Região Metropolitana da Serra Gaúcha e o Estatuto da Metrópole: Possíveis Interlocuções. JURIS PLENUM DIREITO ADMINISTRATIVO, v. 1, p. 11-34, 2015.
14. **VANIN, F. S.** O Município Ambientalmente Sustentável: Instrumentos Jurídicos para a Garantia e as Barreiras Políticas para a Efetividade. Prisma Jurídico, v. 11, p. 429-453, 2013.
15. **VANIN, F. S.** Os Desafios da Gestão Democrática da Cidade na Garantia de um Município Ambientalmente Sustentável: Apontamentos sobre a Audiência Pública e os Conselhos de Desenvolvimento Urbano. Revista direitos fundamentais & democracia (UniBrasil), v. 12, p. 125-142, 2012.
16. **VANIN, F. S.** O município ambientalmente sustentável: a responsabilidade dos governos locais na formulação e implementação de políticas públicas de planejamento da ocupação urbana - doi: 10.5102/rbpp.v2i1.1720. REVISTA BRASILEIRA DE POLÍTICAS PÚBLICAS (RBPP), v. 2, p. 95-114, 2012.

1. ★ **VANIN, F. S.** Direito, Urbanismo e Política Urbana. 1. ed. São Paulo: Almedina, 2022. 394p.
2. RECH, A. U. (Org.); **VANIN, F. S.** (Org.); SANTOS, S. A. (Org.). Cidades Sustentáveis e o Comum. 1. ed. Caxias do Sul-RS: EDUCS, 2022. v. 1. 374p.
3. ★ **VANIN, F. S.;** ROCHA, W. (Org.); FIGUEIREDO, P. H. P. (Org.). A Nova Lei de Licitações. 1. ed. São Paulo: Almedina, 2021. v. 1. 472p.
4. ★ **VANIN, F. S.** Direito e Política Urbana: Gestão Municipal para a Sustentabilidade. 1. ed. Caxias do Sul - RS: EDUCS, 2015. v. 01. 202p.

Capítulos de livros publicados

1. **VANIN, F. S.;** ROCHA, W. . Instrumentos Auxiliares para as Licitações. In: Fábio Scopel Vanin; Wesley Rocha; Pedro Henrique Poli de Figueiredo. (Org.). A Nova Lei de Licitações. 1ed.São Paulo: Almedina, 2021, v. 1, p. 133-150.
2. ★ **VANIN, F. S.;** RECK, JANRIÊ RODRIGUES . Grandes Projetos Urbanos: Uma observação crítica dos efeitos sociais e dos aspectos jurídicos. In: Irene Patricia Nohara, Rodrigo Oliveira Salgado, Solange Teles da Silva. (Org.). Regulação do Espaço Urbano. 1ed.São Paulo: Thomson Reuters - RT Revista dos Tribunais, 2021, v. 1, p. 249-266.
3. VIZZOTO, A. T. ; PAGANI, E. A. ; **VANIN, F. S** ; OLIVEIRA FILHO, J. T. . Campos de Atuação para a Advocacia Urbanística: Desafios e Possibilidades. In: Elaine Adelina Pagani; Rosângela Maria Herzer dos Santos; Fernanda Osório. (Org.). Direito Urbanístico e Planejamento Urbano. Vinte anos do Estatuto da Cidade: Balanço e perspectivas ? Volume VI. 1ed.Porto Alegre - RS: OAB/RS, 2021, v. VI, p. 41-53.
4. **VANIN, F. S.** O Direito Ambiental e o Princípio da Subsidiariedade. In: Paulo Campanha Santana; André Ricardo Rosa Leão. (Org.). Direito e sustentabilidade. 1ed.Brasília: Cruzeiro do Sul, 2020, v. , p. 34-43.
5. **VANIN, F. S.;** COLOMBO, G. . Danos Ambientais Decorrentes de Ocupações Informais e a Responsabilidade Civil do Município. In: Elaine Pagani. (Org.). Direito Urbanístico e Planejamento Urbano: novos desafios para o Brasil - volume V. 1ed.Porto Alegre - RS: OAB/RS, 2020, v. V, p. 240-262.
6. **VANIN, F. S.** O Estatuto da Metrópole: Reflexões Gerais acerca da Normatização. In: Marcia Andrea Buhning; Clovis Eduardo Malinverni da Silveira. (Org.). Egressos: Trajetórias de Pesquisa do Mestrado em Direito Ambiental na UCS. 1ed.Caxias do Sul - RS: EDUCS, 2018, v. , p. 64-83.
7. **VANIN, F. S.;** TARTAROTTI, A. S. . Cidades Inclusivas: Os critérios de Acessibilidade e a Revisão do Plano Diretor nos Municípios. In: Elaine Adelina Pagani. (Org.). Direito Urbanístico e Planejamento Urbano: Acessibilidades. 1ed.Porto Alegre: OAB/RS, 2017, v. 03, p. 11-28.
8. **VANIN, F. S.** Aplicações Concretas da Subsidiariedade e o Direito Urbanístico. In: Ricardo Hermany; Filipe Madsen Etges; Guilherme Estima Giacobbo; Cynthia Gruending Juruena. (Org.). Os Grandes Temas do Municipalismo - O Princípio da Subsidiariedade - Volume IV. 1ed.Porto Alegre: Assembleia Legislativa, 2017, v. 01, p. 84-94.
9. **VANIN, F. S.;** SARTORI, L. P. ; WILDNER, M. L. . Sustentabilidade do trânsito e da mobilidade urbana: análise das políticas públicas formuladas para o Município de Caxias do Sul. In: Carlos Alberto Lunelli; Jefferson Marin. (Org.). Ambiente, Políticas Públicas e Jurisdição. 1ed.Caxias do Sul - RS: EDUCS, 2012, v. , p. 97-121.
10. **VANIN, F. S.;** WILDNER, M. L. ; SARTORI, L. P. . Sustentabilidade do Trânsito e Mobilidade Urbana. In: COSTA, Mari Marlene Moraes da; LEAL, Mônia Clarissa Henning; LEAL, Rogério Gesta; REIS, Jorge Renato.. (Org.). Políticas Públicas no Constitucionalismo Contemporâneo - Tomo 4. 1ed.Santa Cruz do Sul - RS: EDUNISC, 2012, v. , p. 741-756.

Textos em jornais de notícias/revistas

1. **VANIN, F. S.** Instrumentos para acelerar e viabilizar a ocupação da MAESA. Silvana Toazza - Conteúdo com Credibilidade, Caxias do Sul -RS, 22 ago. 2022.
2. **VANIN, F. S.** É Preciso debater a infraestrutura urbana pelas perspectiva jurídica. Jornal do Comércio - Jornal da Lei, Porto Alegre, p. 19 - 19, 09 ago. 2022.
3. **VANIN, F. S.** Centralidades Urbanas: uma nova perspectiva para as cidades. Silvana Toazza: Conteúdo com Credibilidade, Caxias do Sul - RS, 01 dez. 2021.
4. **VANIN, F. S.** Usucapião: as posições do STF. Jornal Pioneiro, Caxias do Sul-RS, p. 6 - 6, 12 set. 2020.
5. **VANIN, F. S.** Por uma pauta eleitoral propositiva. Jornal Pioneiro, Caxias do Sul-RS, p. 6 - 6, 22 jul. 2020.
6. **VANIN, F. S.;** CATTANI, F. . O sistema de bandeiras estadual e a discussão da autonomia municipal. Migalhas, São Paulo, 30 jun. 2020.
7. **VANIN, F. S.;** CATTANI, F. . Sistema de Bandeiras e Autonomia Municipal. Jornal Pioneiro, Caxias do Sul-RS, p. 08 - 08, 23 jun. 2020.
8. **VANIN, F. S.** Direito Urbanístico e Finanças Municipais. Jornal Pioneiro, Caxias do Sul-RS, p. 08 - 08, 04 jun. 2020.
9. **VANIN, F. S.** Direito Urbanístico no pós-pandemia. Jornal Pioneiro, Caxias do Sul-RS, p. 07 - 07, 22 maio 2020.
10. **VANIN, F. S.** Diretrizes Jurídicas para as Cidades Inteligentes. Correio do Povo, Porto Alegre - RS, p. 2 - 2, 24 abr. 2019.
11. **VANIN, F. S.** Direito de Protocolo. Jornal Pioneiro, Caxias do Sul-RS, 30 mar. 2019.
12. **VANIN, F. S.** Energia e Cidades Inteligentes: Aspectos Jurídicos. Revista Brasil Energia, 28 mar. 2019.
13. **VANIN, F. S.** As Cidades Inteligentes e Seus Desafios Jurídicos. Channel 360º- Multiplataforma Digital, Brasil, 19 mar. 2019.
14. **VANIN, F. S.** O Direito e as Cidades Inteligentes. Jornal Pioneiro, Caxias do Sul - RS, p. 4 - 4, 23 fev. 2019.
15. **VANIN, F. S.** Direito de Laje e MP n.759/2016. Jornal Pioneiro, 23 jan. 2017.
16. **VANIN, F. S.** A importância de não votar nulo. Glocal - Painel de Geopolítica, Meio Ambiente e Cultura, São Paulo, p. 12 - 13, 01 ago. 2011.
17. **VANIN, F. S.** O Trânsito no Meio Ambiente Urbano. Soluções - Economia e Cultura em Revista, Caxias do Sul - RS, p. 03 - 03, 01 jan. 2011.
18. **VANIN, F. S.** Gestão Pública: Um tema político. Soluções - Economia e Cultura em Revista, Caxias do Sul - RS, p. 03 - 03, 01 dez. 2010.
19. **VANIN, F. S.** Eleições 2010: Avanços e Retrocessos. Soluções - Economia e Cultura em Revista, Caxias do Sul, p. 3 - 3, 01 nov. 2010.

Trabalhos completos publicados em anais de congressos

- 1.** COLOMBO, G. ; **VANIN, F. S** . GESTÃO DEMOCRÁTICA DE CIDADES: POSSÍVEIS FUNDAMENTOS A PARTIR DAS INTERLOCUÇÕES ENTRE A PARTICIPAÇÃO SOCIAL DA CIDADE ANTIGA E DA CIDADE CONTEMPORÂNEA. In: XXIX CONGRESSO NACIONAL DO CONPEDI BALNEÁRIO CAMBORIU - SC, 2022, BALNEÁRIO CAMBORIU - SC. TEORIAS DA DEMOCRACIA, DIREITOS POLITICOS, MOVIMENTOS SOCIAIS E FILOSOFIA DO ESTADO. Florianópolis - SC: CONPEDI, 2022. p. 146-165.
- 2.** COLOMBO, G. ; **VANIN, F. S** ; STEINMETZ, W. A. . CONTROLE JURISDICIONAL DAS POLÍTICAS PÚBLICAS DE PLANEJAMENTO URBANO: A USUCAPIÃO ESPECIAL SEGUNDO O SUPREMO TRIBUNAL FEDERAL. In: XXIX CONGRESSO NACIONAL DO CONPEDI BALNEÁRIO CAMBORIU - SC, 2022, BALNEÁRIO CAMBORIU - SC. DIREITO URBANÍSTICO, CIDADE E ALTERIDADE. Florianópolis - SC: CONPEDI, 2022. p. 11-27.
- 3.** LUCAS, J. I. P. ; **VANIN, F. S** . Cidades Sustentáveis e o bem-estar urbano em município do Rio Grande do Sul. In: III Congresso Internacional Florense de Direito e Ambiente, 2017, Caxias do Sul. Direito e Ambiente: Políticas de Cidades Socioambientalmente Sustentáveis. Caxias do Sul: Educus, 2017. p. 411-419.
- 4.** **VANIN, F. S**; COLOMBO, G. . Reflexões Introdutórias Acerca das Ocupações Informais e dos Crimes Fundiário-Ambientais. In: III Congresso Florense de Direito e Ambiente, 2017, Caxias do Sul. Direito e Ambiente: políticas de cidades socioambientalmente sustentáveis. Caxias do Sul: Educus, 2017. p. 24-43.
- 5.** **VANIN, F. S**; AZEVEDO, R. B. . A Função do Direito para uma Ocupação Sustentável das Cidades na Sociedade de Risco. In: 16 Congresso Brasileiro de Direito Ambiental, 2011, São Paulo. PNMA - 30 anos da Política Nacional do Meio Ambiente. São Paulo: Imprensa Oficial do Estado de São Paulo, 2011. v. II. p. 489-506.
- 6.** **VANIN, F. S** . A Ação Civil Pública como Instrumento na Garantia de um Planejamento Urbano Ambientalmente Sustentável. In: I Congresso Internacional Florense de Direito e Ambiente, 2011, Caxias do Sul - RS. I Congresso Internacional Florense de Direito e Ambiente: Preservação e Gestão de Florestas. Caxias do Sul: Editora Plenun, 2011. v. III. p. 16-16.
- 7.** **VANIN, F. S** . Gestão Democrática da Cidade: Reflexões Críticas. In: Congresso Comemorativo aos 10 anos do Estatuto da Cidade - II Congresso Urbano-Ambiental, 2011, Porto Alegre. 10 anos de Estatuto da Cidade. Porto Alegre: Exclamação, 2011. v. 01. p. 165-174.
- 8.** **VANIN, F. S** . A Regularização Fundiária de Interesse Social e os Aspectos da Sustentabilidade e do Planejamento Urbano. In: Congresso Comemorativo aos 10 anos do Estatuto da Cidade - II Congresso Urbano-Ambiental, 2011, Porto Alegre. 10 anos de Estatuto da Cidade. Porto Alegre: Exclamação, 2011. v. 01. p. 339-360.
- 9.** **VANIN, F. S** . Políticas Públicas na Garantia de um Município Ambientalmente Sustentável e o Controle Jurisdicional através da Ação Civil Pública. In: Congresso Comemorativo aos 10 anos do Estatuto da Cidade - II Congresso Urbano-Ambiental, 2011. 10 anos de Estatuto da Cidade. Porto Alegre: Exclamação, 2011. v. 2. p. 833-854.

Resumos publicados em anais de congressos

- 1.** **VANIN, F. S**; RECK, JANRIÉ RODRIGUES . Observação do Direito e das Cidades Inteligentes: Contribuições para Formação de Diretrizes Jurídicas para Políticas Públicas no Brasil. In: Seminário de Integração do NUPED PPGD/PUCPR 2021, 2021, Curitiba-PR. Direito Smart Cities & Tecnologia Energia, Serviços Públicos, Empreendedorismo e Sustentabilidade. Curitiba PR: GRD Editora.
- 2.** **VANIN, F. S** . A Política Urbana e a Democracia Deliberativa e Agregativa na Atuação dos Poderes de Estado. In: IV Congresso de Pesquisa e Extensão da FSG, 2016, Caxias do Sul - RS. ANAIS - IV CONGRESSO DE PESQUISA E EXTENSÃO DA FSG (2016), 2016.
- 3.** **VANIN, F. S** . Novos paradigmas da Relação Público e Privado e a Importância da Participação Política. In: Fórum Docente, 2012, Caxias do Sul - RS. VII Fórum Docente da Faculdade América Latina, 2012.

Apresentações de Trabalho

- 1.** **VANIN, F. S** . O papel da Guarda Municipal na prevenção e no combate às infrações ambientais. 2022. (Apresentação de Trabalho/Seminário).
- 2.** **VANIN, F. S** . Desafios da Democracia na Contemporaneidade. 2022. (Apresentação de Trabalho/Conferência ou palestra).
- 3.** **VANIN, F. S** . Direito Administrativo Municipal. 2022. (Apresentação de Trabalho/Conferência ou palestra).
- 4.** **VANIN, F. S** . Direito, Urbanismo e Política Pública. 2022. (Apresentação de Trabalho/Conferência ou palestra).
- 5.** **VANIN, F. S** . O REGIME JURÍDICO-URBANÍSTICO DO PATRIMÔNIO CULTURAL MAESA DE CAXIAS DO SUL - RS. 2022. (Apresentação de Trabalho/Congresso).
- 6.** **VANIN, F. S** . CONTROLE JURISDICIONAL DAS POLÍTICAS PÚBLICAS DE PLANEJAMENTO URBANO: A USUCAPIÃO ESPECIAL SEGUNDO O SUPREMO TRIBUNAL FEDERAL. 2022. (Apresentação de Trabalho/Congresso).
- 7.** **VANIN, F. S** . GESTÃO DEMOCRÁTICA DE CIDADES: POSSÍVEIS FUNDAMENTOS A PARTIR DAS INTERLOCUÇÕES ENTRE A PARTICIPAÇÃO SOCIAL DA CIDADE ANTIGA E DA CIDADE CONTEMPORÂNEA. 2022. (Apresentação de Trabalho/Congresso).
- 8.** **VANIN, F. S** . O Direito de Construir e os Instrumentos de Solo Criado. 2021. (Apresentação de Trabalho/Conferência ou palestra).
- 9.** **VANIN, F. S**; FIGUEIREDO, P. H. P. ; ROCHA, W. . A Nova Lei de Licitações. 2021. (Apresentação de Trabalho/Conferência ou palestra).
- 10.** **VANIN, F. S** . O Estatuto da Cidade e os Grandes Projetos Urbanos. 2021. (Apresentação de Trabalho/Conferência ou palestra).
- 11.** **VANIN, F. S** . Debate sobre 'A Cidade Justa: A Distribuição dos Ônus Decorrentes do Processo de Urbanização pela Recuperação de Mais-Valias Urbanas'. 2021. (Apresentação de Trabalho/Conferência ou palestra).
- 12.** **VANIN, F. S** . Smarts Cities & Novas Tecnologias. 2021. (Apresentação de Trabalho/Outra).
- 13.** **VANIN, F. S** . O Direito do Urbanismo e os Grandes Projetos Urbanos. 2020. (Apresentação de Trabalho/Conferência ou palestra).
- 14.** **VANIN, F. S** . Política Urbana e Cidades Inteligentes. 2019. (Apresentação de Trabalho/Conferência ou palestra).
- 15.** **VANIN, F. S** . Reflexões e Desafios Jurídicos para as Cidades Inteligentes. 2019. (Apresentação de Trabalho/Outra).
- 16.**

VANIN, F. S.; ULIAN, G. ; RIBEIRO, V. T. . Seminário de Capacitação sobre Planejamento Territorial. 2019. (Apresentação de Trabalho/Seminário).

17. **VANIN, F. S.** Responsabilidade Ambiental e o Desastre de Brumadinho. 2019. (Apresentação de Trabalho/Seminário).
18. **VANIN, F. S.** Perspectiva Constitucional do Usucapião Especial frente as Políticas Públicas Urbanísticas: Uma análise do Recurso Extraordinário n. 422.349 -STF. 2017. (Apresentação de Trabalho/Congresso).
19. **VANIN, F. S.** Alternativas Jurídicas para a Regularização Fundiária. 2017. (Apresentação de Trabalho/Conferência ou palestra).
20. **VANIN, F. S.** Os Desafios da Política Urbana de Caxias do Sul na Revisão do Plano Diretor. 2016. (Apresentação de Trabalho/Conferência ou palestra).
21. **VANIN, F. S.** A Política Urbana e a Democracia Deliberativa e Agregativa na Atuação dos Poderes de Estado. 2016. (Apresentação de Trabalho/Comunicação).
22. **VANIN, F. S.;** LUCAS, J. I. P. . Cidades Sustentáveis e o Bem-Estar Urbano em Municípios do Rio Grande do Sul. 2016. (Apresentação de Trabalho/Comunicação).
23. **VANIN, F. S.;** COLOMBO, G. . Reflexões Introdutórias Acerca das Ocupações Informais e dos Crimes Fundiário-Ambientais. 2016. (Apresentação de Trabalho/Comunicação).
24. **VANIN, F. S.** Aprovação de Projetos e Eficiência: SMUWeb. 2015. (Apresentação de Trabalho/Conferência ou palestra).
25. **VANIN, F. S.** SMUWeb como Instrumento de Gestão de Processos na Política Urbana. 2013. (Apresentação de Trabalho/Conferência ou palestra).
26. **VANIN, F. S.** Zoneamento Ambiental e a Água. 2013. (Apresentação de Trabalho/Conferência ou palestra).
27. **VANIN, F. S.** Novos paradigmas da Relação Público e Privado e a Importância da Participação Política. 2012. (Apresentação de Trabalho/Comunicação).
28. **VANIN, F. S.** Aspectos Gerais sobre o Licenciamento Ambiental. 2012. (Apresentação de Trabalho/Conferência ou palestra).
29. **VANIN, F. S.** Apontamentos Introdutórios Acerca da Responsabilidade Ambiental. 2012. (Apresentação de Trabalho/Conferência ou palestra).
30. **VANIN, F. S.** Eleições 2010 e a Reforma Eleitoral. 2011. (Apresentação de Trabalho/Conferência ou palestra).
31. **VANIN, F. S.** A Função do Direito para uma Ocupação Sustentável das Cidades na Sociedade de Risco. 2011. (Apresentação de Trabalho/Congresso).
32. **VANIN, F. S.** A Ação Civil Pública como Instrumento na Garantia de um Planejamento Urbano Ambientalmente Sustentável. 2011. (Apresentação de Trabalho/Comunicação).
33. **VANIN, F. S.** Gestão Democrática da Cidade: Reflexões Críticas. 2011. (Apresentação de Trabalho/Comunicação).
34. **VANIN, F. S.** Eleições para o Poder Legislativo: Regras do Sistema Proporcional. 2011. (Apresentação de Trabalho/Conferência ou palestra).
35. **VANIN, F. S.** As Dinâmicas do Empreendedorismo. 2011. (Apresentação de Trabalho/Conferência ou palestra).
36. **VANIN, F. S.** Instituições e Representantes Políticos. 2011. (Apresentação de Trabalho/Conferência ou palestra).
37. **VANIN, F. S.** Sustentabilidade Ambiental Urbana. 2011. (Apresentação de Trabalho/Conferência ou palestra).
38. **VANIN, F. S.** Política e Processos Eleitorais. 2011. (Apresentação de Trabalho/Conferência ou palestra).
39. **VANIN, F. S.** Direito e Interdisciplinaridade. 2010. (Apresentação de Trabalho/Comunicação).
40. **VANIN, F. S.** As distinções entre as Leis Complementares e Leis Ordinárias com base na Constituição Federal de 1988. 2009. (Apresentação de Trabalho/Comunicação).

Produção técnica

Trabalhos técnicos

1. **VANIN, F. S.** Prestação de Serviços Jurídicos na Elaboração do Plano de Diretor do Município de Bom Sucesso do Sul - PR. 2022.
2. **VANIN, F. S.** Prestação de Serviços Jurídicos para Plano Diretor Municipal e Legislação Urbanística de Porto de Pedras - AL. 2022.
3. **VANIN, F. S.** Prestação de Serviços Jurídicos para Plano Diretor Municipal e Legislação Urbanística do Município de Machadinho - RS. 2021.
4. **VANIN, F. S.** Prestação de Serviços Jurídicos na Elaboração do Plano de Mobilidade e Acessibilidade Urbana do Município de Piedade-SP. 2020.
5. **VANIN, F. S.** Prestação de Serviços Jurídicos na Elaboração do Plano Diretor e outras normas urbanísticas do Município de São Roque. 2020.
6. **VANIN, F. S.** Prestação de Serviços Jurídicos na Elaboração do Plano de Mobilidade do Município de Chopinzinho-PR. 2020.
7. **VANIN, F. S.** Prestação de Serviços Jurídicos na Elaboração do Plano Diretor de São Jerônimo. 2020.
8. **VANIN, F. S.** Prestação de Serviços Jurídicos na Elaboração do Plano de Diretor do Município de Maximiliano de Almeida - RS. 2020.
9. **VANIN, F. S.;** RIBEIRO, V. T. . Parecer Técnico: Projeto que Institui a Operação Urbana Consorciada Vila Suíça e da Outras Providências. 2019.
10. **VANIN, F. S.** Prestação de Serviços Jurídicos na Elaboração do Plano de Mobilidade e Plano Diretor do Município de Soledade. 2019.
11. **VANIN, F. S.** Prestação de Serviços Jurídicos na Elaboração do Plano de Mobilidade e Plano Diretor do Município de São Gabriel. 2019.
12. **VANIN, F. S.** Prestação de Serviços Jurídicos na Elaboração do Plano Diretor do Município de Fagundes Varela. 2019.
13. **VANIN, F. S.** Elaboração de Projeto: Plano Diretor Sustentável de Vila Cristina - Lei Complementar n. 498/2015. 2015.
14. **VANIN, F. S.** Elaboração de projeto: Regulamento da Emissão de Boletim de Informações Urbanísticas - Decreto Municipal n. 17.449/2015. 2015.
15. **VANIN, F. S.** Elaboração de Projeto: Decreto Municipal n. 17.116, de 18 de agosto de 2014 - Regulamenta a Lei de Parcelamento do Solo e Institui Comissão Técnica de Análise e Emissão de Diretrizes Urbanísticas. 2014.
- 16.

VANIN, F. S. Elaboração de Projeto: Fundo Municipal de Regularização Fundiária, Defesa e Gestão da Ordem Urbanística. 2014.

17. **VANIN, F. S.** Elaboração de Projeto: Programa Regulariza Caxias - Lei Municipal n. 7.911/2014. 2014.

18. **VANIN, F. S.** Elaboração de Projeto: Adequação do Código de Posturas - Capítulo Logradouros Públicos - Lei Municipal n. 7.907/2013. 2013.

19. **VANIN, F. S.** Elaboração de Projeto: Plano Diretor Sustentável do Distrito de Fazenda Souza - Lei Complementar Municipal n. 441/2013. 2013.

Entrevistas, mesas redondas, programas e comentários na mídia

1. **VANIN, F. S.** Cidades Inteligentes - Aspectos Jurídicos. 2020. (Programa de rádio ou TV/Entrevista). 📺
2. **VANIN, F. S.** O Direito e as Cidades Inteligentes. 2019. (Programa de rádio ou TV/Entrevista). 📺
3. **VANIN, F. S.** Ferramentas de Gestão Urbana: SMUWeb. 2015. (Programa de rádio ou TV/Entrevista). 📺
4. **VANIN, F. S.** Código Municipal de Posturas: Manutenção de Terrenos Baldios. 2015. 📺
5. **VANIN, F. S.** Código Municipal de Posturas e o Comércio Ambulante. 2015. (Programa de rádio ou TV/Mesa redonda). 📺
6. **VANIN, F. S.** Direito e Política Urbana: Gestão Municipal para a Sustentabilidade. 2015. (Programa de rádio ou TV/Entrevista). 📺
7. **VANIN, F. S.** Apresentação do livro: Direito e Política Urbana. 2015. (Programa de rádio ou TV/Entrevista). 📺
8. **VANIN, F. S.** Estratégias Público-Privadas para o Desenvolvimento Urbano. 2015. (Programa de rádio ou TV/Entrevista). 📺
9. **VANIN, F. S.** Ações na Políticas de Desenvolvimento Urbano de Caxias do Sul. 2014. (Programa de rádio ou TV/Entrevista). 📺
10. **VANIN, F. S.** Aspectos Práticos e Jurídicos na Implementação da Nova Lei Estadual de Prevenção de Incêndio. 2014. (Programa de rádio ou TV/Mesa redonda). 📺
11. **VANIN, F. S.** Mercado Imobiliário e Desenvolvimento Urbano. 2014. (Programa de rádio ou TV/Entrevista). 📺
12. **VANIN, FÁBIO SCOPEL.** Planos e Estratégias para o Desenvolvimento Urbano de Caxias do Sul. 2013. (Programa de rádio ou TV/Entrevista). 📺
13. **VANIN, F. S.** Lei de Parcelamento do Solo e Ocupações em Áreas Rurais. 2013. (Programa de rádio ou TV/Mesa redonda). 📺
14. **VANIN, F. S.** Impactos Econômicos do Comércio Ambulante. 2013. (Programa de rádio ou TV/Mesa redonda). 📺

Demais tipos de produção técnica

1. **VANIN, F. S;** ULIAN, G. ; QUILODRAN, M. P. ; BRITO, M. L. . Aplicação de Instrumentos de Política Urbana por meio de Parcerias Público-Privadas. 2016. .
2. **VANIN, F. S;** GIACOMET, R. ; QUADROS, M. P. R. . Estratégias de Marketing Político para Candidatos a Vereador na Serra Gaúcha. 2012. (Curso de curta duração ministrado/Extensão).

Bancas

Participação em bancas de trabalhos de conclusão

Mestrado

1. BERGER FILHO, A. G.; SILVEIRA, C. E. M.; MARCHESAN, A. M. M.; **VANIN, F. S.** Participação em banca de SÍLVIA RAFAELA SCAPIN NUNES. A OPERAÇÃO URBANA CONSORCIADA COMO INSTRUMENTO DE PROTEÇÃO DO PATRIMÔNIO HISTÓRICO E CULTURAL: ANÁLISE DO CASO DO COMPLEXO CULTURAL E TURÍSTICO MAESA. 2021. Dissertação (Mestrado em Direito) - Universidade de Caxias do Sul.
2. CAMARDELO, A. M. P.; RECH, A. U.; GULLO, M. C. R.; **VANIN, F. S.** Participação em banca de Ruben Bento Alves. O ZONEAMENTO AMBIENTAL (ECOLÓGICO ECONÔMICO) COMO FORMA DE PLANEJAMENTO SUSTENTÁVEL DO TURISMO. 2021. Dissertação (Mestrado em Direito) - Universidade de Caxias do Sul.
3. OLIVEIRA FILHO, J. T.; MOURA FILHO, J. L.; **VANIN, F. S.** Participação em banca de VITOR HUGO BAISCH DONÁ. O PLANEJAMENTO E GESTÃO URBANOS DA CIDADE DE CACHOEIRA DO SUL/RS: ANÁLISE DO PROCESSO DE REVISÃO DO PLANO DIRETOR MUNICIPAL. 2021. Dissertação (Mestrado em ADMINISTRAÇÃO PÚBLICA) - Universidade Federal de Santa Maria.

Teses de doutorado

1. RECH, A. U.; GULLO, M. C. R.; HERMANY, R.; LUNELLI, C. A.; **VANIN, F. S.** Participação em banca de Natacha Souza John. A POLÍTICA NACIONAL DE PAGAMENTOS POR SERVIÇOS AMBIENTAIS: DOS FUNDAMENTOS JURÍDICOS À NECESSIDADE DE INSTRUMENTOS JURÍDICOS DE APLICABILIDADE. 2022. Tese (Doutorado em Direito) - Universidade de Caxias do Sul.

Qualificações de Mestrado

1. SUBTIL, L. C.; **VANIN, F. S;** SANTIN, J. R.; BERGER FILHO, A. G.. Participação em banca de Diego Caetano de Souza. DIREITO AMBIENTAL, POLÍTICAS PÚBLICAS E POLUIÇÃO SONORA NO MUNICÍPIO DE BENTO GONÇALVES. 2021. Exame de qualificação (Mestrando em Direito) - Universidade de Caxias do Sul.

Outras participações

1. **VANIN, F. S.** Intercâmbio de Sustentação Oral STJ. 2020. UDF Centro Universitário.
2. **VANIN, F. S.** Intercâmbio de Sustentação Oral STJ. 2019.
3. **VANIN, F. S.** I Congresso sobre o Comum e os Commons. 2019. Universidade de Caxias do Sul.
4. **VANIN, F. S.** II Congresso de Direitos Humanos da FSG. 2018. CENTRO UNIVERSITARIO DA SERRA GAUCHA.
5. **VANIN, F. S.** II Prêmio Jovem Pesquisador. 2011. Faculdade América Latina.
6. **VANIN, F. S.** II Prêmio Jovem Pesquisador. 2011. Faculdade de Tecnologia da Serra Gaúcha.

Eventos

Participação em eventos, congressos, exposições e feiras

1. III Congresso de Responsabilidade Socioambiental. A Busca por Cidades Sustentáveis: a contribuição do Licenciamento Ambiental. 2019. (Congresso).
2. Seminário e Capacitação sobre Planejamento Territorial.Aspectos Jurídicos do Planejamento e da Gestão Territorial. 2019. (Seminário).
3. XVI Seminário Internacional Demandas Sociais e Políticas Públicas.Direitos Fundamentais e Inclusão Social. 2019. (Seminário).
4. 8 Fórum Docente. 2018. (Seminário).
5. II Congresso de Direitos Humanos da FSG. Avaliador de Resumos Expandidos e Mediador (Coordenador de Mesa). 2018. (Congresso).
6. 5 Fórum Docente. 2017. (Outra).
7. 5º Fórum Docente FSG. 2017. (Oficina).
8. 6º Fórum Docente FSG. 2017. (Outra).
9. II Jornadas Nacionales sobre Derechos Fundamentales. 2017. (Congresso).
10. IV Jornadas Interamericanas sobre Derechos Fundamentales. Perspectiva Constitucional do Usucapião Especial frente as Políticas Públicas Urbanísticas: Uma análise do Recurso Extraordinário n. 422.349 -STF. 2017. (Congresso).
11. III Congresso Internacional Florense de Direito e Ambiente - Políticas de Cidades Ambientalmente Sustentáveis. Reflexões Introdutórias Acerca das Ocupações Informais e dos Crimes Fundiário-Ambientais. 2016. (Congresso).
12. IV Congresso de Pesquisa e Extensão da FSG. A Política Urbana e a Democracia Deliberativa e Agregativa na Atuação dos Poderes de Estado. 2016. (Congresso).
13. Oficinas para Professores. 2016. (Oficina).
14. SBE 16 Series. Análise da Aplicação das Políticas Públicas Urbanas Brasileiras como Instrumentos para o Planejamento Sustentável das Cidades. 2016. (Congresso).
15. IV Fórum Temático - Aprovação de Projetos.A Política Urbana em Caxias do Sul e as Funcionalidades do SMUWeb. 2015. (Seminário).
16. 5 Conferência Estadual das Cidades. 2013. (Outra).
17. Foro Latinoamericano sobre Instrumentos Notables de Intervención Urbana. 2013. (Congresso).
18. 17 Congresso Brasileiro de Direito Ambiental. 2012. (Congresso).
19. 7 Congresso de Direito Ambiental dos Países de Língua Portuguesa e Espanhola. 2012. (Congresso).
20. 7 Congresso de Estudantes de Direito Ambiental. 2012. (Congresso).
21. Capacitação Docente 2012. 2012. (Seminário).
22. Capacitação Docente 2012 - 2 Semestre. 2012. (Oficina).
23. Fórum de Debates CIC Jovem.Novos paradigmas da Relação Público e Privado e a Importância da Participação Política. 2012. (Outra).
24. Fórum Docente.Novos paradigmas da Relação Público e Privado e a Importância da Participação Política. 2012. (Outra).
25. IX Seminário Internacional de Demandas Sociais e Políticas Públicas na Sociedade Contemporânea.Sustentabilidade do Trânsito e Mobilidade Urbana: uma Análise das Políticas Públicas Formuladas para o Município de Caxias do Sul. 2012. (Seminário).
26. Semana do Meio Ambiente de Caxias do Sul. 2012. (Outra).
27. 15 Congresso Internacional de Direito Ambiental. 2011. (Congresso).
28. 16 Congresso Brasileiro de Direito Ambiental. A Função do Direito para uma Ocupação Sustentável das Cidades na Sociedade de Risco. 2011. (Congresso).
29. 6 Congresso de Direito Ambiental dos Países de Língua Portuguesa e Espanhola. 2011. (Congresso).
30. 6 Congresso de Estudantes de Direito Ambiental. A Função do Direito para uma Ocupação Sustentável das Cidades na Sociedade de Risco. 2011. (Congresso).
31. Capacitação Docente 2011. 2011. (Outra).
32. Capacitação Docente 2011/1. 2011. (Seminário).
33. Capacitação Docente 2011/2. 2011. (Outra).
34. Congresso Comemorativo aos 10 anos do Estatuto da Cidade - II Congresso Urbano-Ambiental. Gestão Democrática da Cidade: Reflexões Críticas. 2011. (Congresso).
35. I Congresso Internacional de Direito e Marxismo. Equipe de Colaboradores do Evento. 2011. (Congresso).
36. I Congresso Internacional Florense de Direito e Ambiente. A Ação Civil Pública como Instrumento na Garantia de um Planejamento Urbano Ambientalmente Sustentável. 2011. (Congresso).
37. II Fórum Social Mundial - Serra Gaúcha. Sustentabilidade Ambiental Urbana. 2011. (Congresso).

38. NAVE Extensivo. Política e Processos Eleitorais. 2011. (Outra).
39. Novas Fronteiras do Direito. O Planejamento da Ocupação Urbana e a Sustentabilidade Ambiental do Município. 2011. (Seminário).
40. Projeto Formando Lideranças. Instituições e Representantes Políticos. 2011. (Oficina).
41. Semana do Empreendedorismo. As Dinâmicas do Empreendedorismo. 2011. (Seminário).
42. Semana do Legislativo. Eleições para o Poder Legislativo: Regras do Sistema Proporcional. 2011. (Seminário).
43. 30 Congresso de Municípios. 2010. (Congresso).
44. Curso Permanente de Processo e Técnica Legislativa. 2010. (Oficina).
45. Curso Técnico de Estudos Jurídicos Municipais. 2009. (Oficina).
46. Debate do Documento Programa Socialista para o Brasil. Consideração sobre a Tese Programa Socialista para o Brasil. 2009. (Outra).
47. Funcionamento das Comissões na Câmara Municipal. 2009. (Outra).
48. III Seminário de Direito Empresarial e Tributário. 2009. (Seminário).
49. Planejamento Estratégico na Câmara Municipal. 2009. (Outra).
50. Seminário do Transporte Coletivo de Caxias do Sul. 2009. (Seminário).
51. Encontro de Chefes e Assessores de Gabinetes de Entidades Públicas e Privadas. 2008. (Encontro).
52. Organização e Estruturação de Câmaras Municipais. 2008. (Oficina).
53. Aula Inaugural - Palestra: Integração na Sociedade Contemporânea Mercosul e Alca. 2004. (Outra).
54. III Final de Semana Acadêmico. 2004. (Outra).
55. III Final de Semana Acadêmico. 2004. (Outra).
56. Aula Inaugural - Palestra Professor Eduardo de Oliveira Leite. 2003. (Outra).
57. I Final de Semana Acadêmico - Reflexões sobre o Novo Código Civil. 2003. (Outra).
58. III Torneio Latino-Americano de Debate. 2003. (Outra).
59. II Semana do Ministério Público. 2003. (Outra).
60. Jornada Comemorativa aos 10 anos de Instalação da Justiça Federal em Caxias do Sul. 2003. (Outra).
61. Palestra - Globalização e Justiça. 2003. (Outra).
62. Palestra - Substituição Processual Trabalhista. 2003. (Outra).
63. Encontro Gaúcho dos Estudantes de Direito. 2002. (Encontro).
64. II Ciclo de Palestras sobre a Propriedade Intelectual. 2002. (Outra).
65. II Final de Semana Acadêmico. 2002. (Outra).
66. Novas Perspectivas do Direito do Trabalho. 2002. (Outra).
67. Semana Acadêmica do Direito. 2002. (Outra).
68. Aula Inaugural - Palestra Raul Ponte. 2001. (Outra).
69. Ensino Jurídico e Mercado de Trabalho - Novas Perspectivas. 2001. (Seminário).
70. Palestra - Redução da Maioridade Penal. 2001. (Outra).
71. Curso sobre Juizados Especiais. 2000. (Seminário).
72. Palestra - Desembargador Marco Aurélio M. Oliveira. 2000. (Outra).
73. Sessão de Julgamento da 5ª Câmara Cível do TJRS. 2000. (Outra).
74. Sessão do Tribunal de Contas. 2000. (Outra).

Organização de eventos, congressos, exposições e feiras

1. **VANIN, F. S.** Debates Sobre Reforma Política. 2011. (Outro).
2. **VANIN, F. S.** Semana Acadêmica dos Cursos de Ciência Política e Relações Internacionais. 2011. (Outro).
3. **VANIN, F. S.** Aula Inaugural Ciência Política. 2011. (Outro).
4. **VANIN, F. S.** Aula Inaugural Relações Internacionais. 2011. (Outro).
5. **VANIN, F. S.** Semana Acadêmica do Curso de Ciência Política - Segundo Semestre. 2011. (Outro).
6. **VANIN, F. S.** Semana Acadêmica do Curso de Relações Internacionais - Segundo Semestre. 2011. (Outro).
7. **VANIN, F. S.** Semana do Legislativo. 2011. (Congresso).
8. **VANIN, F. S.** Brasil: As Barreiras para o Desenvolvimento. 2010. (Outro).
9. **VANIN, F. S.** II Congresso Nacional de Direito. 2002. (Congresso).

Orientações

Orientações e supervisões concluídas

Trabalho de conclusão de curso de graduação

1. Caroline Peres Miola. O debate da justiça ambiental no Saneamento Básico. 2021. Trabalho de Conclusão de Curso. (Graduação em Direito) - CENTRO UNIVERSITÁRIO DA SERRA GAUCHA. Orientador: Fabio Scopel Vanin.
2. Aline Castilhos da Silva. Privacidade e mundo digital: uma análise a partir da LGPD. 2021. Trabalho de Conclusão de Curso. (Graduação em Direito) - CENTRO UNIVERSITÁRIO DA SERRA GAUCHA. Orientador: Fabio Scopel Vanin.
3. Bruno Muller. A (Im)possibilidade da Dupla Condenação de Ressarcimento ao Erário no Âmbito da Ação de Improbidade Administrativa dos Tribunais de Contas. 2020. Trabalho de Conclusão de Curso. (Graduação em Direito) - CENTRO UNIVERSITÁRIO DA SERRA GAUCHA. Orientador: Fabio Scopel Vanin.
4. Rafael Bueno da Silveira. A Abusividade nos Contratos de Adesão de Plano de Saúde e as Negativas de Cobertura de Tratamento. 2020. Trabalho de Conclusão de Curso. (Graduação em Direito) - CENTRO UNIVERSITÁRIO DA SERRA GAUCHA.

Orientador: Fabio Scopel Vanin.

5. Daniel Bezerra de Souza. A Responsabilidade Penal da Pessoa Jurídica nos Crimes Ambientais. 2019. Trabalho de Conclusão de Curso. (Graduação em Direito) - CENTRO UNIVERSITARIO DA SERRA GAUCHA. Orientador: Fabio Scopel Vanin.
6. Matheus Faccin da Silva. A Regularização Fundiária dos Assentamentos Informais Brasileiros em Fase Consolidada sob a Égide da Lei n. 13.465/2017. 2018. Trabalho de Conclusão de Curso. (Graduação em Direito) - CENTRO UNIVERSITARIO DA SERRA GAUCHA. Orientador: Fabio Scopel Vanin.
7. Lays Maciel Faraon. Os Reajustes Anuais Aplicados aos Planos de Saúde Coletivos à Óptica da Proteção do Consumidor. 2018. Trabalho de Conclusão de Curso. (Graduação em Direito) - CENTRO UNIVERSITARIO DA SERRA GAUCHA. Orientador: Fabio Scopel Vanin.
8. Marco Ferronato Velho. Aspectos Jurídicos da Recuperação de Áreas Degradadas. 2018. Trabalho de Conclusão de Curso. (Graduação em Direito) - CENTRO UNIVERSITARIO DA SERRA GAUCHA. Orientador: Fabio Scopel Vanin.
9. Felipe Rossi Molina. Os Pressupostos do Controle Jurisdicional das Políticas Públicas pelo STF. 2018. Trabalho de Conclusão de Curso. (Graduação em Direito) - CENTRO UNIVERSITARIO DA SERRA GAUCHA. Orientador: Fabio Scopel Vanin.
10. Diana Pecatti Daniel. O uso do Poder Administrativo e a Implementação da Política Urbana no Brasil. 2017. Trabalho de Conclusão de Curso. (Graduação em Direito) - CENTRO UNIVERSITARIO DA SERRA GAUCHA. Orientador: Fabio Scopel Vanin.
11. Matias Alexandre Ziliotto. O Poder de Polícia do Agente de Trânsito e a Efetivação do Dever Legal de Defesa a Vida. 2017. Trabalho de Conclusão de Curso. (Graduação em Direito) - CENTRO UNIVERSITARIO DA SERRA GAUCHA. Orientador: Fabio Scopel Vanin.
12. Patrícia Adriano Boaro. Exclusão de Condômino Antissocial. 2017. Trabalho de Conclusão de Curso. (Graduação em Direito) - CENTRO UNIVERSITARIO DA SERRA GAUCHA. Orientador: Fabio Scopel Vanin.
13. Mario Vargas da Silva. Aspectos Pertinentes das Parcerias Público Privadas. 2016. Trabalho de Conclusão de Curso. (Graduação em Direito) - CENTRO UNIVERSITARIO DA SERRA GAUCHA. Orientador: Fabio Scopel Vanin.
14. Cleber Albany Canci. Poluição Sonora: Um desafio socioambiental no âmbito do Município de Caxias do Sul. 2016. Trabalho de Conclusão de Curso. (Graduação em Direito) - CENTRO UNIVERSITARIO DA SERRA GAUCHA. Orientador: Fabio Scopel Vanin.
15. Jessica Lira. Comércio Eletrônico: A proteção jurídica do consumidor. 2016. Trabalho de Conclusão de Curso. (Graduação em Direito) - CENTRO UNIVERSITARIO DA SERRA GAUCHA. Orientador: Fabio Scopel Vanin.
16. João Manganeli Neto. Constituição de Partido Político como Pessoa Jurídica com Capacidade Eleitoral. 2016. Trabalho de Conclusão de Curso. (Graduação em Direito) - CENTRO UNIVERSITARIO DA SERRA GAUCHA. Orientador: Fabio Scopel Vanin.
17. Alessandra dos Santos Teixeira. Responsabilidade Civil e Ambiental Pós Consumo: O Descarte de Pneus como Mecanismo de Preservação Ambiental. 2016. Trabalho de Conclusão de Curso. (Graduação em Direito) - CENTRO UNIVERSITARIO DA SERRA GAUCHA. Orientador: Fabio Scopel Vanin.
18. Rodrigo Boz. Proteção do Consumidor no Comércio Eletrônico. 2016. Trabalho de Conclusão de Curso. (Graduação em Direito) - CENTRO UNIVERSITARIO DA SERRA GAUCHA. Orientador: Fabio Scopel Vanin.
19. Carlos Eduardo Ferreira. O modelo de constituição jurídica das entidades desportivas brasileiras e a necessidade de evolução para o modelo mundial de clube empresa. 2016. Trabalho de Conclusão de Curso. (Graduação em Direito) - CENTRO UNIVERSITARIO DA SERRA GAUCHA. Orientador: Fabio Scopel Vanin.
20. Rubia Alves de Moraes Rodrigues Torchetto. A Reincidência no Direito Penal Ambiental a partir de uma análise jurisprudencial do TJ/RS. 2015. Trabalho de Conclusão de Curso. (Graduação em Direito) - CENTRO UNIVERSITARIO DA SERRA GAUCHA. Orientador: Fabio Scopel Vanin.
21. Mauricio Reis Marques. Os Efluentes e os Recursos Hídricos no Município de Caxias do Sul: a situação a partir de uma análise técnica e jurídica. 2014. Trabalho de Conclusão de Curso. (Graduação em Direito) - CENTRO UNIVERSITARIO DA SERRA GAUCHA. Orientador: Fabio Scopel Vanin.
22. Fabiana da Rocha. A Sustentabilidade Urbana: Parâmetros Jurídicos para a Legislação Brasileira. 2013. Trabalho de Conclusão de Curso. (Graduação em Direito) - Faculdade de Tecnologia da Serra Gaúcha. Orientador: Fabio Scopel Vanin.
23. Juliana Mara Fetter. Lei do Parcelamento do Solo: Análise a partir dos preceitos constitucionais e do estatuto da cidade. 2013. Trabalho de Conclusão de Curso. (Graduação em Direito) - Faculdade de Tecnologia da Serra Gaúcha. Orientador: Fabio Scopel Vanin.
24. Luana Santi. Aplicabilidade do Princípio da Eficiência nas Licitações Públicas. 2013. Trabalho de Conclusão de Curso. (Graduação em Direito) - Faculdade de Tecnologia da Serra Gaúcha. Orientador: Fabio Scopel Vanin.
25. Liana Paula Girelli. Educação Ambiental no Município de Caxias do Sul: A Participação Social e a Abordagem de Normas Jurídicas. 2013. Trabalho de Conclusão de Curso. (Graduação em Direito) - Faculdade de Tecnologia da Serra Gaúcha. Orientador: Fabio Scopel Vanin.
26. Djordan Rafael Simon. A Sustentabilidade e seus desdobramentos nos contratos administrativos e licitações. 2013. Trabalho de Conclusão de Curso. (Graduação em Direito) - Faculdade de Tecnologia da Serra Gaúcha. Orientador: Fabio Scopel Vanin.

Página gerada pelo Sistema Currículo Lattes em 28/04/2023 às 10:11:18

Imprimir currículo

